









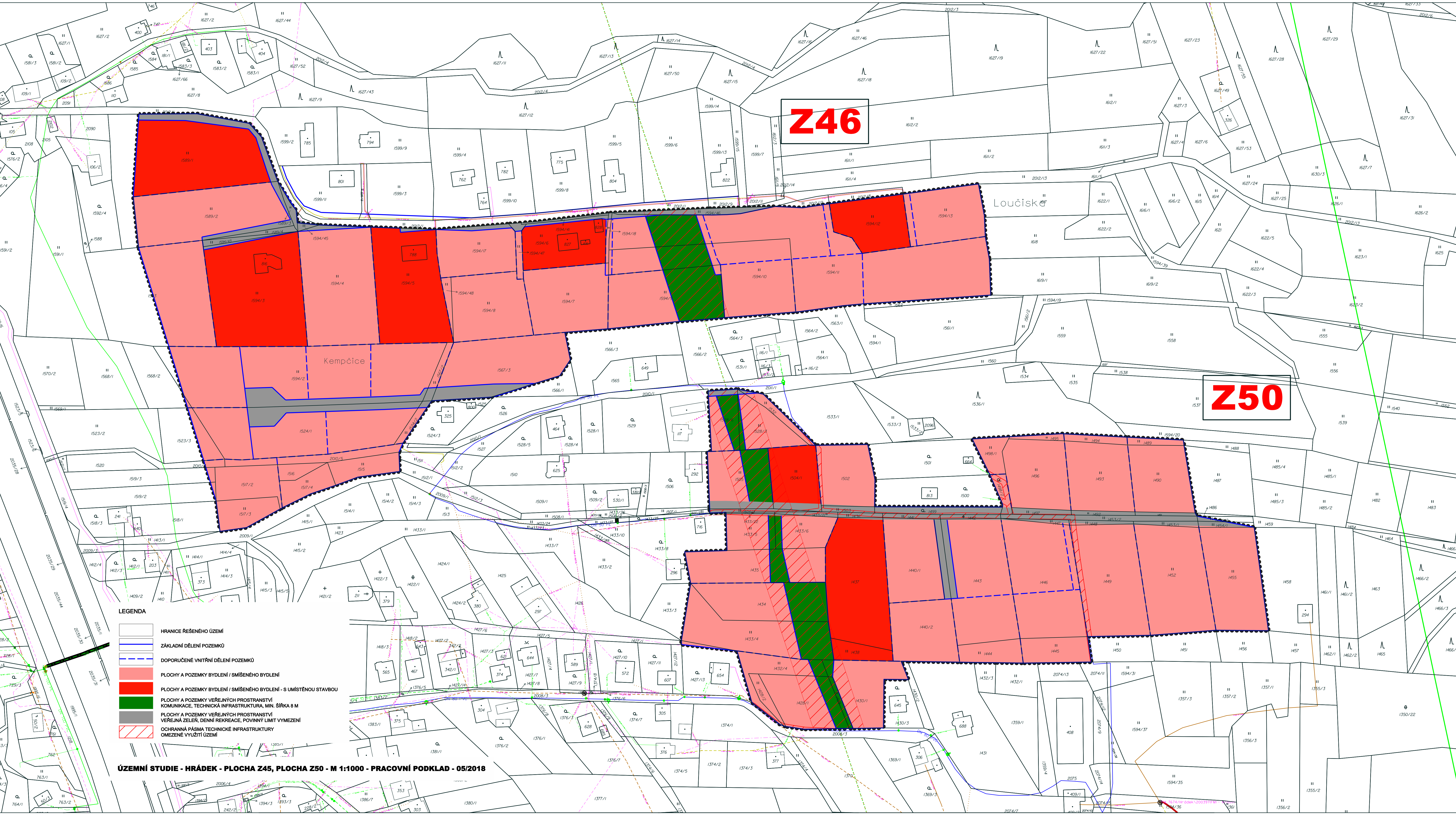
Z46

Z50

LEGENDA

-  HRANICE ŘEŠENÉHO ÚZEMÍ
-  ZÁKLADNÍ DĚLENÍ POZEMKŮ
-  DOPORUČENÉ VNITŘNÍ DĚLENÍ POZEMKŮ
-  PLOCHY A POZEMKY BYDLENÍ / SMÍŠENÉHO BYDLENÍ
-  PLOCHY A POZEMKY BYDLENÍ / SMÍŠENÉHO BYDLENÍ - S UMÍSTĚNOU STAVBOU
-  PLOCHY A POZEMKY VEŘEJNÝCH PROSTRANSTVÍ KOMUNIKACE, TECHNICKÁ INFRASTRUKTURA, MIN. ŠÍŘKA 8 M
-  PLOCHY A POZEMKY VEŘEJNÝCH PROSTRANSTVÍ VEŘEJNÁ ZELEN, DENNÍ REKREACE, POVINNÝ LÍMIT VYMEZENÍ
-  OCHRANNÁ PÁSMA TECHNICKÉ INFRASTRUKTURY OMEZENÉ VYUŽITÍ ÚZEMÍ

ÚZEMNÍ STUDIE - HRÁDEK - PLOCHA Z45, PLOCHA Z50 - M 1:1000 - PRACOVNÍ PODKLAD - 05/2018



Kempčice

Loučisko