

6. VEŘEJNĚ PROSPĚŠNÉ STAVBY, OPATŘENÍ A ASANACE

1 : 5 000

LEGENDA NAVRŽENÝCH ZMĚN




HRANICE ZASTAVĚNÉHO ÚZEMÍ K 1. 4. 2015

VYMEZENÍ VEŘEJNĚ PROSPĚŠNÝCH STAVEB, VEŘEJNĚ PROSPĚŠNÝCH OPATŘENÍ,
STAVEB A OPATŘENÍ K ZAJIŠŤOVÁNÍ OBRANY A BEZPEČNOSTI STÁTU
A PLOCH PRO ASANACI, PRO KTERÉ LZE PRÁVA K POZEMKŮM A STAVBÁM
VYVLASTNIT




REGIONÁLNÍ BIOCENTRA ÚSES




RUŠENÉ JEVY

LEGENDA ÚZEMNÍHO PLÁNU HRÁDEK

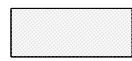


HRANICE OBCE

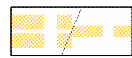


HRANICE ZASTAVĚNÉHO ÚZEMÍ K 1. 11. 2009

VYMEZENÍ VEŘEJNĚ PROSPĚŠNÝCH STAVEB, VEŘEJNĚ PROSPĚŠNÝCH OPATŘENÍ,
STAVEB A OPATŘENÍ K ZAJIŠŤOVÁNÍ OBRANY A BEZPEČNOSTI STÁTU
A PLOCH PRO ASANACI, PRO KTERÉ LZE PRÁVA K POZEMKŮM A STAVBÁM
VYVLASTNIT A PRO KTERÉ LZE UPLATNIT PŘEDKUPNÍ PRÁVO



KORIDOR (PLOCHA) VYMEZENÁ PRO STAVBY POZEMNÍCH KOMUNIKACÍ



NAVRŽENÉ POZEMNÍ KOMUNIKACE (ORIENTAČNÍ ZÁKRES)



ŘADY PITNÉ VODY




ZEMNÍ VODOJEMY



ČERPACÍ STANICE PITNÉ VODY




VÝTLAČNÉ ŘADY PITNÉ VODY




STOKY SPLAŠKOVÉ VÝTLAČNÉ KANALIZACE DLE PROJEKTU



ČISTÍRNY ODPADNÍCH VOD



STOKY JEDNOTNÉ KANALIZACE




STOKY SPLAŠKOVÉ VÝTLAČNÉ KANALIZACE DLE ÚZEMNÍHO PLÁNU




NOVÉ VEDENÍ ZVN 400 KV SOUBĚŽNĚ SE STÁVAJÍCÍ LINKOU ZVN 404



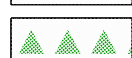
PLOCHY ÚZEMNÍHO SYSTÉMU EKOLOGICKÉ STABILITY



REGIONÁLNÍ BIORIDORY ÚSES




REGIONÁLNÍ BIOCENTRA ÚSES




LOKÁLNÍ BIOCENTRUM ÚSES VLOŽENÉ DO REGIONÁLNÍHO BIORIDORU

VYMEZENÍ VEŘEJNĚ PROSPĚŠNÝCH STAVEB A VEŘEJNĚ PROSPĚŠNÝCH OPATŘENÍ,
PRO KTERÉ LZE UPLATNIT PŘEDKUPNÍ PRÁVO



PLOCHY OBČANSKÉHO VYBAVENÍ - HŘBITOVY



OZNAČENÍ VEŘEJNĚ PROSPĚŠNÝCH STAVEB DLE TEXTOVÉ ČÁSTI