


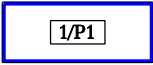







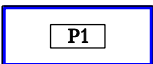

1. ZÁKLADNÍ ČLENĚNÍ ÚZEMÍ

1 : 5 000

LEGENDA NAVRŽENÝCH ZMĚN

| | |
|---|--|
|  | HRANICE ZASTAVĚNÉHO ÚZEMÍ K 1. 4. 2015 |
|  | ZASTAVĚNÉ ÚZEMÍ K 1. 4. 2015 |
|  | HRANICE ZASTAVITELNÝCH PLOCH S OZNAČENÍM (ČÍSLO ZMĚNY/ČÍSLO PLOCHY) |
|  | HRANICE PŘESTAVBOVÝCH PLOCH S OZNAČENÍM (ČÍSLO ZMĚNY/ČÍSLO PLOCHY) |

LEGENDA ÚZEMNÍHO PLÁNU HRÁDEK

| | |
|---|---|
|  | HRANICE OBCE |
|  | HRANICE ZASTAVĚNÉHO ÚZEMÍ K 1. 11. 2009 |
|  | ZASTAVĚNÉ ÚZEMÍ K 1. 11. 2009 |
|  | HRANICE ZASTAVITELNÝCH PLOCH S OZNAČENÍM DLE TEXTOVÉ ČÁSTI |
|  | HRANICE NAVRŽENÝCH PLOCH ZELENĚ NA VEŘEJNÝCH PROSTRANSTVÍCH S OZNAČENÍM DLE TEXTOVÉ ČÁSTI |
|  | HRANICE PŘESTAVBOVÝCH PLOCH S OZNAČENÍM DLE TEXTOVÉ ČÁSTI |
|  | PLOCHY KDE ZMĚNY PROVĚŘÍ ÚZEMNÍ STUDIE |