



**OBE CNÍ ÚŘAD NÁVSI**  
Stavební úřad  
739 92 Návsi č.p. 327

<b>OBE CNÍ ÚŘAD NÁVSI</b> , okr. Fr.-Místek		Č. dopor.
Došlo:	10 -11- 2010	Zpracov.
Čís. jedn.: 3/2010/104		Skl. znak
Poč. listů: 2	Příl.: 22	mail: stavebniurad@navsi.cz

tel.: 558 340 978  
558 340 969  
fax: 558 357 950

č.j. Výt.779/2010/Ing. Brz.-328, 330

Návsi 9.11.2010

## VEŘEJNÁ VYHLÁŠKA rozhodnutí č. 035/2008 ÚZEMNÍ ROZHODNUTÍ A STAVEBNÍ POVOLENÍ

Obecní úřad Návsi, stavební úřad, příslušný podle § 13 odst. 1, písm. g) zákona č. 183/2006 Sb., o územním plánování a stavebním řádu, (dále jen „stavební zákon“), ve znění pozdějších předpisů, vydává k žádosti Víta Nováka, Na Výsluní 2793, 738 01 Frýdek-Místek, IČ 40295885, v plné moci pro ČEZ Distribuce, a.s., 405 02 Děčín 4, Teplická 874/8, IČ 27232425, (dále jen žadatel), po projednání ve společném řízení podle § 76, § 79, § 110 a § 111 stavebního zákona:

**I.** podle § 92 stavebního zákona a podle § 9 vyhlášky č. 503/2006 Sb., o podrobnější úpravě územního řízení, veřejnoprávní smlouvy a územního opatření,

### rozhodnutí o umístění stavby

„**Hrádek – Czudek – RD, rekonstrukce NNV, NNK**“ na pozemcích p.č. 1599/8, trvalý travní porost, p.č. 1599/4, trvalý travní porost, p.č. 1599/3, trvalý travní porost, p.č. 1599/2, trvalý travní porost, p.č. 2012/1, trvalý travní porost, p.č. 1596, ostatní plocha, ostatní komunikace, p.č. 1589/2, trvalý travní porost, p.č. 1594/5, trvalý travní porost, p.č. 1594/4, trvalý travní porost, p.č. 1594/3, trvalý travní porost, p.č. 1594/2, trvalý travní porost, p.č. 1524/1, orná půda, p.č. 1524/2, trvalý travní porost, p.č. 2010/1, ostatní plocha, ostatní komunikace, p.č. 1511, trvalý travní porost a p.č. 1512/2, trvalý travní porost, vše v k.ú. Hrádek, Obec Hrádek. Postavení účastníka řízení podle § 27, odst.1, zákona č. 500/2004 Sb., správního řádu, ve znění pozdějších předpisů (dále jen správní řád), má v územním řízení žadatel ČEZ Distribuce, a.s., 405 02 Děčín 4, Teplická 874/8, IČ 27232425.

#### Popis stavby:

Nový zemní kabel ( 2x AYKY 3x120+70) je napojen přes skříň SV201 na vyměněném sloupu ozn.č.6 na parc.č. 1512/2. Ze skříňe SV201 bude nový kabelový vývod (2x – jako smyčka) veden do nového stavebního obvodu „Czudek“ s prosmýčováním nových el.pilířů se skříňemi SS200 (3 ks), rozpojovací skříň SR501 a SR301 na parc.č.1599/8 a v ní ukončen. Rekonstrukce vedení NNV (stavební úprava ve stávající trase) začíná na stávající trafostanici DTS 4672 – kostel a pokračuje v trase vedení směrem ke sloupu ozn.č.6 – stávající sloupy a holé vodiče AlFe budou nahrazeny novými izolovanými vodiči AES 4x120 a novými sloupy. Na sloupech ozn.č.6 bude AES ukončen ve skříni SV201 – dále pokračují zem.kabely – viz výše. Přípojky k jednotlivým RD – vyhovující - budou opětovně napojeny z nového vedení, nevyhovující se vymění.

#### II. Podle § 115 stavebního zákona povoluje stavbu

„**Hrádek – Czudek – RD, rekonstrukce NNV, NNK**“ na pozemcích p.č. 1599/8, trvalý travní porost, p.č. 1599/4, trvalý travní porost, p.č. 1599/3, trvalý travní porost, p.č. 1599/2, trvalý travní porost, p.č. 2012/1, trvalý travní porost, p.č. 1596, ostatní plocha, ostatní komunikace, p.č. 1589/2, trvalý travní porost, p.č. 1594/5, trvalý travní porost, p.č. 1594/4, trvalý travní porost, p.č. 1594/3, trvalý travní porost, p.č. 1594/2, trvalý travní porost, p.č. 1524/1, orná půda, p.č. 1524/2, trvalý travní porost, p.č. 2010/1, ostatní plocha, ostatní komunikace, p.č. 1511, trvalý travní porost a p.č. 1512/2, trvalý travní porost, vše v k.ú. Hrádek, Obec Hrádek. Postavení účastníka řízení podle § 27, odst.1, zákona č. 500/2004 Sb., správního řádu, ve znění pozdějších

předpisů (dále jen správní řád), má ve stavebním řízení žadatel ČEZ Distribuce, a.s., 405 02 Děčín 4, Teplická 874/8, IČ 27232425.

Stavba obsahuje:

Nový zemní kabel ( 2x AYKY 3x120+70), který je napojen přes skříň SV201 na vyměněném sloupu ozn.č.6 na parc.č. 1512/2. Ze skříňě SV201 bude nový kabelový vývod (2x – jako smyčka) veden do nového stavebního obvodu „Czudek“ s prosmyčováním nových el.pilířů se skříňemi SS200 (3 ks), rozpojovací skříni SR501 a SR301 na parc.č.1599/8 a v ní ukončen. Rekonstrukce vedení NNV (stavební úprava ve stávající trase) začíná na stávající trafostanici DTS 4672 – kostel a pokračuje v trase vedení směrem ke sloupu ozn.č.6 – stávající sloupy a holé vodiče AlFe budou nahrazeny novými izolovanými vodiči AES 4x120 a novými sloupy. Na sloupě ozn.č.6 bude AES ukončen ve skříni SV201 – dále pokračují zem.kabely – viz výše. Přípojky k jednotlivým RD – vyhovující - budou opětovně napojeny z nového vedení, nevyhovující se vymění.

Pro umístění a provedení stavby se stanoví tyto podmínky:

1. Stavba „**Hrádek – Czudek – RD, rekonstrukce NNV, NNK**“ bude umístěna na pozemcích p.č. 1599/8, trvalý travní porost, p.č. 1599/4, trvalý travní porost, p.č. 1599/3, trvalý travní porost, p.č. 1599/2, trvalý travní porost, p.č. 2012/1, trvalý travní porost, p.č. 1596, ostatní plocha, ostatní komunikace, p.č. 1589/2, trvalý travní porost, p.č. 1594/5, trvalý travní porost, p.č. 1594/4, trvalý travní porost, p.č. 1594/3, trvalý travní porost, p.č. 1594/2, trvalý travní porost, p.č. 1524/1, orná půda, p.č. 1524/2, trvalý travní porost, p.č. 2010/1, ostatní plocha, ostatní komunikace, p.č. 1511, trvalý travní porost a p.č. 1512/2, trvalý travní porost, vše v k.ú. Hrádek, Obec Hrádek, v souladu se situací stavby č. IE – 12-8002264, IV – 12-8004229 v měř. 1:1000, která je nedílnou součástí tohoto rozhodnutí.
2. Přístup a příjezd ke stavbě je po stávající místní komunikaci pozemek p.č. 2009/1, ostatní plocha, ostatní komunikace, dále pak po pozemku p.č. 1512/1, trvalý travní porost a po pozemku p.č. 1512/2, trvalý travní porost. V případě poškození místních komunikací a okolních pozemků v důsledku výstavby, uvést tyto do původního stavu a během výstavby nebránit v průjezdnosti po všech komunikacích. Po dobu výstavby musí být komunikace průchozí, průjezdné a čisté.
3. Jako stavební pozemek se vymezuje pruh o šířce 2 m na každou stranu vedení v celé její délce o výměře cca 900 m<sup>2</sup>.
4. Podmínky k zabezpečení užívání stavby osobami s omezenou schopností pohybu a orientace dle zákona č. 398/2009 Sb. o technických požadavcích zabezpečujících bezbariérové užívání staveb se nestanovují.
5. Stavba bude provedena podle projektové dokumentace ověřené ve stavebním řízení zpracované Ing. Františkem Stružkou, ČKAIT 1102529. Případné změny nesmí být provedeny bez předchozího povolení stavebního úřadu.
6. Staveništní zařízení není třeba vybudovat.
7. Stavba bude dokončena do 06/2011.
8. Budou dodrženy podmínky v následujících vyjádřeních a souhlasech:  
Dle stanoviska ČEZ Distribuce, a.s., 405 02 Děčín 4, Teplická 874/8, IČ 27232425, ze dne 26.3.2010, zn. 1026297164, nutno zajistit ochranu zařízení energetické společnosti v rozsahu daném zákonem č. 458/2000 Sb., energetický zákon, ve znění pozdějších předpisů, příslušnými ČSN, PNE a podmínkami vyjádření tak, aby během stavební činnosti ani jejím následkem nedošlo k jeho poškození. Toto stanovisko je nedílnou součástí stavebního povolení.  
Dle stanoviska společnosti Telefónica O2 Czech Republic a.s., pracoviště 1. Máje 3, 709 05 Ostrava - M. Hory ze dne 21.12.2009, zn. 147781/09/MOV/M00, při stavbě dojde ke střetu

se sítí elektronických komunikací této společnosti. Při realizaci stavby je nutno dodržet podmínky uvedené v jejím stanovisku, jež je nedílnou součástí stavebního povolení.

Dle vyjádření společnosti SmVaK Ostrava a.s., 28. října, 70945 Ostrava, zn. 9773/V002463/2010/TE, ze dne 10.3.2010, dojde ke střetu s jejich zařízením. Při umístění a realizaci stavby je nutno dodržet podmínky stanovené v tomto stanovisku, jež je nedílnou součástí územního rozhodnutí a stavebního povolení.

Dle stanoviska společnosti RWE Distribuční služby s.r.o., Plynárenská 499/1, 657 20 Brno, ze dne 26.3.2010, zn. 1775/10/151, při stavbě dojde k dotčení ochranného pásma místní sítě STL – ID 1427086. Při realizaci stavby je nutno dodržet podmínky uvedené v jejích stanovisku, jež je nedílnou součástí stavebního povolení.

Je nutno splnit podmínky stanovené v Koordinovaném závazném stanovisku Městského úřadu Jablunkov, Odboru životního prostředí a zemědělství, č.j. MEJA 14032/2010 z 1.9.2010, které je nedílnou součástí tohoto územního rozhodnutí a stavebního povolení.

9. Před zahájením stavby je stavebník povinen zajistit vytýčení všech podzemních i nadzemních sítí technické infrastruktury, aby nedošlo k jejich případnému poškození.

10. Stavebník je povinen oznámit termín zahájení stavby.

11. Stavbu musí být prováděna stavebním podnikatelem, který při její realizaci zabezpečí odborné vedení stavby stavbyvedoucím. Stavebník před zahájením stavby oznámí stavebnímu úřadu název a sídlo stavebního podnikatele, který bude stavbu provádět.

12. Stavba bude viditelně označena štítkem obsahujícím identifikační údaje o stavbě (Tabulka „Stavba povolena“). Štítek musí být chráněn před povětrnostními vlivy, aby údaje na něm uvedené zůstaly čitelné po celou dobu provádění stavby.

13. Stavební úřad v souladu s § 5 odst. 2) písm. a) zákona č. 526/2006 Sb., kterou se provádějí některá ustanovení stavebního zákona, stanovuje fáze výstavby, které musí být oznámeny stavebnímu úřadu za účelem provedení kontrolní prohlídky stavby:

1. fáze: před položením kabelového vedení do výkopu
2. fáze: závěrečná kontrolní prohlídka.

Vzhledem k tomu, že výroky tohoto rozhodnutí vydaného ve spojeném řízení se vzájemně podmiňují, stavební úřad ve smyslu § 74 odst. 1 správního řádu stanoví, že výroková část rozhodnutí, vztahujícího se k povolení stavby, nabude vykonatelnosti nejdříve dnem, kdy se stane pravomocnou výroková část rozhodnutí o umístění stavby.

### **Rozhodnutí o námitkách**

Námítky účastníků řízení ani připomínky veřejnosti v územním a stavebním řízení nebyly uplatněny.

### **Odůvodnění**

Žadatel podal dne 23.9.2010 návrh na umístění stavby „Hrádek – Czudek – RD, rekonstrukce NNV, NNK“ bude umístěna na pozemcích p.č. 1599/8, trvalý travní porost, p.č. 1599/4, trvalý travní porost, p.č. 1599/3, trvalý travní porost, p.č. 1599/2, trvalý travní porost, p.č. 2012/1, trvalý travní porost, p.č. 1596, ostatní plocha, ostatní komunikace, p.č. 1589/2, trvalý travní porost, p.č. 1594/5, trvalý travní porost, p.č. 1594/4, trvalý travní porost, p.č. 1594/3, trvalý travní porost, p.č. 1594/2, trvalý travní porost, p.č. 1524/1, orná

půda, p.č. 1524/2, trvalý travní porost, p.č. 2010/1, ostatní plocha, ostatní komunikace, p.č. 1511, trvalý travní porost a p.č. 1512/2, trvalý travní porost, vše v k.ú. Hrádek, Obec Hrádek, současně podal žádost o vydání stavebního povolení pro tuto stavbu. Stavební úřad v souladu s § 140 odst. 1 zákona č. 500/2004 Sb., správní řád, ve znění pozdějších předpisů (dále jen „správní řád“), spojil územní řízení a stavební řízení usnesením poznamenaným do spisu dne 23.9.2010, č.j. Výst. 783/2010 – Ing. Brz – 328, 330.

Stavební úřad opatřením ze dne 24.9.2010 oznámil zahájení spojeného územního a stavebního řízení podle §87 a § 112 odst. 1) stavebního zákona známým účastníkům řízení a dotčeným orgánům a současně nařídil k projednání žádostí veřejné ústní jednání spojené s ohledáním na místě na den 1.11.2010 v 9,00 hod. se schůzkou na místě stavby. O výsledku ústního jednání byl sepsán protokol. Stavební úřad v opatření upozornil, že závazná stanoviska dotčených orgánů, námítky účastníků řízení a připomínky veřejnosti mohou být uplatněny nejpozději při veřejném ústním jednání, jinak se k nim nepřihlíží.

Účastníkům řízení byla dána možnost podle § 36 odst. 3 zákona č. 500/2004 Sb., správní řád, před vydáním rozhodnutí ve věci vyjádřit se k podkladům rozhodnutí a to do 5-ti pracovních dnů po dni veřejného ústního jednání, této možnosti nikdo z účastníků řízení nevyužil.

Při vymezení okruhu účastníků územního řízení dospěl stavební úřad k závěru, že v daném případě toto právní postavení podle § 85 odst.1 písm. a) stavebního zákona přísluší žadateli společnosti ČEZ Distribuce, a.s., 405 02 Děčín 4, Teplická 874/8, IČ 27232425 a podle § 85 odst.1 písm. b) stavebního zákona Obci Hrádek. Účastníky řízení podle § 85 odst. 2 písm.a) stavebního zákona jsou jsou vlastníci pozemků a staveb na nich, na kterých má být záměr uskutečněn tj.: Obec Hrádek, Hrádek 352, 739 97 Hrádek - p.č. 2012/1, trvalý travní porost, p.č.1596, ostatní plocha, ostatní komunikace, p.č. 2010/1, ostatní plocha, ostatní komunikace,

Mitřega David, Mitřegová Karin, oba bytem 739 97 Hrádek 122 - p.č.1599/8, trvalý travní porost,

Stanislav Czudek, 739 97 Hrádek 155 - p.č. 1599/4, trvalý travní porost,

Jan Mlynek, 739 97 Hrádek 100 - p.č. 1599/3, trvalý travní porost,

Alois Pokorný, RNDr., Věra Pokorná, oba bytem Nedbalova 2667/25, 702 00 Ostrava - p.č. 1599/2, trvalý travní porost,

Anna Dobiášová, 739 97 Hrádek 321 – p.č. 1589/2, trvalý travní porost,

René Sekerka, 739 97 Hrádek 430 – p.č. 1594/5, trvalý travní porost,

Ing. Daniel Szotkowski, Andrea Szotkowská, oba bytem 739 97 Hrádek 217 – p.č. 1594/4, trvalý travní porost,

Roman Krůček, Jarmila Krůčková, oba bytem Tyršova 633, 739 61 Třinec – Lyžbice – p.č. 1594/3 - trvalý travní porost,

Karel Widenka, Anna Widenková, 739 97 Hrádek 72 – p.č. 1594/2, trvalý travní porost,

Marie Kluzová, U Nové Šachty 189/18, 711 00 Ostrava – Koblov – p.č. 1524/1, orná půda, p.č. 1524/2, trvalý travní porost,

Jiří Gorzolka, 739 97 Hrádek 14 – p.č. 1511, trvalý travní porost,

Martin Kostelenc, Irena Kostelencová, 739 97 Hrádek 471 – p.č. 1512/2, trvalý travní porost,

a dále vlastníci telekomunikačních, energetických, kanalizačních a vodovodních sítí:

ČEZ Distribuce, a.s., adresa pro doručování: ČEZ zákaznické služby s.r.o., Guldnerova 2577/19, 303 28 Plzeň, IDDS: qihdk9n

Telefónica O2 Czech Republic, a.s., 1. máje 3, 709 05 Ostrava, IDDS: d79ch2h

SmVaK a.s., Ostrava, 28. října 169, 709 45 Ostrava,

RWE Distribuční služby, s.r.o., Plynárenská 499/1, 65702 Brno

Účastní územního řízení dle § 85 odst.2 b) stavebního zákona:

Vzhledem k tomu, že se jedná o podzemní kabelové vedení, nemůže být územním rozhodnutím přímo dotčeno vlastnické nebo jiné věcné právo k sousedním stavbám anebo k sousedním pozemkům nebo stavbám na nich.

Při vymezení okruhu účastníků stavebního řízení dospěl stavební úřad k závěru, že v daném případě toto právní postavení podle § 109 stavebního zákona přísluší stavebníkovi a žadateli společnosti ČEZ Distribuce, a.s., 405 02 Děčín 4, Teplická 874/8, IČ 27232425, Obci Hrádek, dále těmito účastníky řízení jsou Obec Hrádek, Hrádek 352, 739 97 Hrádek - p.č. 2012/1, trvalý travní porost, p.č. 1596, ostatní plocha, ostatní komunikace, p.č. 2010/1, ostatní plocha, ostatní komunikace.  
Mitręga David, Mitręgová Karin, oba bytem 739 97 Hrádek 122 - p.č. 1599/8, trvalý travní porost.  
Stanislav Czudek, 739 97 Hrádek 155 - p.č. 1599/4, trvalý travní porost.  
Jan Mlynek, 739 97 Hrádek 100 - p.č. 1599/3, trvalý travní porost.  
Alois Pokorný, RNDr., Věra Pokorná, oba bytem Nedbalova 2667/25, 702 00 Ostrava - p.č. 1599/2, trvalý travní porost.  
René Sekerka, 739 97 Hrádek 430 - p.č. 1594/5, trvalý travní porost.  
Karel Widenka, Anna Widenková, 739 97 Hrádek 72 - p.č. 1594/2, trvalý travní porost.  
Marie Kluzová, U Nové Šachty 189/18, 711 00 Ostrava - Koblov - p.č. 1524/1, orná půda, p.č. 1524/2, trvalý travní porost.  
Jiří Gorzolka, 739 97 Hrádek 14 - p.č. 1511, trvalý travní porost.  
Martin Kostelenec, Irena Kostelencová, 739 97 Hrádek 471 - p.č. 1512/2, trvalý travní porost  
a dále vlastníci telekomunikačních, energetických, kanalizačních a vodovodních sítí:  
ČEZ Distribuce, a.s., adresa pro doručování: ČEZ zákaznické služby s.r.o., Guldnerova 2577/19, 303 28 Plzeň, IDDS: qihdk9n  
Telefónica O2 Czech Republic, a.s., 1. máje 3, 709 05 Ostrava, IDDS: d79ch2h  
SmVaK a.s., Ostrava, 28. října 169, 709 45 Ostrava  
RWE Distribuční služby, s.r.o., Plynárenská 499/1, 65702 Brno  
. Vlastnické nebo jiné věcné právo k sousedním stavbám anebo sousedním pozemkům nebo stavbám na nich nemůže být vzhledem k charakteru stavby - podzemní vedení - tímto stavebním povolením přímo dotčeno.

Návrh byl doložen těmito souhlasy, vyjádřeními a podklady:

- Vyjádření ČEZ Distribuce, a.s., 405 02 Děčín 4, Teplická 874/8, IČ 27232425, ze dne 26.3.2010, zn. 1026297164:  
Požadavkům z hlediska realizace stavby bylo vyhověno v bodě 8. podmínek pro umístění a realizaci stavby,
- Vyjádření SmVaK Ostrava a.s., 28. října, 70945 Ostrava, zn. 9773/V002463/2010/TE, ze dne 10.3.2010: dojde ke střetu s jejich zařízeními. Požadavkům z hlediska umístění a realizace stavby bylo vyhověno v bodě 8. podmínek pro umístění a realizaci stavby.
- Vyjádření Telefónica O2 Czech Republic a.s., pracoviště 1. Máje 3, 709 05 Ostrava - M. Hory ze dne 21.12.2009, zn. 147781/09/MOV/M00: Požadavkům z hlediska realizace stavby bylo vyhověno v bodě 8. podmínek pro umístění a realizaci stavby.
- Vyjádření RWE Distribuční služby s.r.o., Plynárenská 499/1, 657 20 Brno, ze dne 26.3.2010, zn. 1775/10/151: Při stavbě dojde k dotčení ochranného pásma místní sítě STL - ID 1427086. Požadavkům z hlediska realizace stavby bylo vyhověno v bodě 8. podmínek pro umístění a realizaci stavby.
- Koordinované závazné stanovisko Městského úřadu Jablunkov, Odboru životního prostředí a zemědělství, č.j. MEJA 14032/2010 z 1.9.2010. Požadavkům na umístění a realizaci stavby bylo vyhověno v bodě 8. podmínek pro umístění a realizaci stavby.
- Smlouva o smlouvě budoucí o zřízení věcného břemene a o právu stavby uzavřená mezi stavebníkem ČEZ Distribuce, a.s., 405 02 Děčín 4, Teplická 874/8 a Obcí Hrádek, zastoupenou starostou Robertem Borským.
- Smlouva o smlouvě budoucí o zřízení věcného břemene a o právu stavby uzavřená mezi stavebníkem ČEZ Distribuce, a.s., 405 02 Děčín 4, Teplická 874/8 a Davidem Mitręgou a Karin Mitręgovou, oba bytem 739 97 Hrádek 122
- Smlouva o smlouvě budoucí o zřízení věcného břemene a o právu stavby uzavřená mezi

stavebníkem ČEZ Distribuce, a.s., 405 02 Děčín 4, Teplická 874/8 a Stanislavem Czudkem, 739 97 Hrádek 115

- Smlouva o smlouvě budoucí o zřízení věcného břemene a o právu stavby uzavřená mezi stavebníkem ČEZ Distribuce, a.s., 405 02 Děčín 4, Teplická 874/8 a Janem Mlynkem, 739 97 Hrádek 100

- Smlouva o smlouvě budoucí o zřízení věcného břemene a o právu stavby uzavřená mezi stavebníkem ČEZ Distribuce, a.s., 405 02 Děčín 4, Teplická 874/8 a RNDr. Aloisem Pokorným a Věrou pokornou, oba bytem Nedbalova 2667/25, 702 00 Ostrava,

- Smlouva o smlouvě budoucí o zřízení věcného břemene a o právu stavby uzavřená mezi stavebníkem ČEZ Distribuce, a.s., 405 02 Děčín 4, Teplická 874/8 a Karlem Widenkou a Annou Widenkovou, oba bytem 739 97 Hrádek 72,

- Smlouva o smlouvě budoucí o zřízení věcného břemene a o právu stavby uzavřená mezi stavebníkem ČEZ Distribuce, a.s., 405 02 Děčín 4, Teplická 874/8 a Marií Kluzovou, U Nové šachty 189/18, 711 00 Ostrava – Koblov,

- Smlouva o smlouvě budoucí o zřízení věcného břemene a o právu stavby uzavřená mezi stavebníkem ČEZ Distribuce, a.s., 405 02 Děčín 4, Teplická 874/8 a Martinem Kostelencem a Irenou Kostelencovou, oba bytem 739 97 Hrádek 471,

- Smlouva o smlouvě budoucí o zřízení věcného břemene a o právu stavby uzavřená mezi stavebníkem ČEZ Distribuce, a.s., 405 02 Děčín 4, Teplická 874/8 a René Sekerkou, 739 97 Hrádek 430,

- Smlouva o smlouvě budoucí o zřízení věcného břemene a o právu stavby uzavřená mezi stavebníkem ČEZ Distribuce, a.s., 405 02 Děčín 4, Teplická 874/8 a Jifím Gorzolkou, 739 97 Hrádek 14,

- Smlouva o smlouvě budoucí o zřízení věcného břemene a o právu stavby uzavřená mezi stavebníkem ČEZ Distribuce, a.s., 405 02 Děčín 4, Teplická 874/8 a Romanem Krůčkem a Jarmilou Krůčkovou, oba bytem Tyršova 633, 739 61 Třinec – Lyžbice,

- Smlouva o smlouvě budoucí o zřízení věcného břemene a o právu stavby uzavřená mezi stavebníkem ČEZ Distribuce, a.s., 405 02 Děčín 4, Teplická 874/8 a Andreou Szotkowskou a Ing. Danielem Szotkowskim, oba bytem 739 97 Hrádek 217,

- Smlouva o smlouvě budoucí o zřízení věcného břemene a o právu stavby uzavřená mezi stavebníkem ČEZ Distribuce, a.s., 405 02 Děčín 4, Teplická 874/8 a Annou Dobiášovou, 739 97 Hrádek 321,

- Plná moc udělená společností ČEZ Distribuce, a.s., 405 02 Děčín 4, Teplická 874/8 pro Víta Nováka, Na Výsluní 2793, 738 01 Frýdek-Místek, IČ 40295885

- Plná moc udělená Vítem Novákem, Na Výsluní 2793, 738 01 Frýdek-Místek, IČ 40295885 pro Mgr. Rostislava Vonzinu, Čeladná 658 E, PSC 739 12, adresa pro doručování: Sadová 609, Frýdek-Místek, 738 01, IČ 12666343

- Dokumentace záměru a projektová dokumentace, zpracována Ing. Františkem Stružkou, ČKAIT 1102529 - 3 x

- Snímek katastrální mapy

Žadatel v řízení doložil, že má k pozemkům, na kterých bude stavba umístěna a realizována doklady o právech založených smlouvou provést stavbu. Dále žadatel doložil rozhodnutí dotčených orgánů podle zvláštních právních předpisů, závazná stanoviska, stanoviska vlastníků veřejné dopravní a technické infrastruktury, dokumentaci záměru a projektovou dokumentaci.

Stavební úřad zajistil vzájemný soulad předložených dotčených orgánů vyžadovaných zvláštními předpisy, zabezpečil plnění oprávněných požadavků účastníků řízení, včetně vlastníků technické infrastruktury a tyto požadavky zahrnul do podmínek rozhodnutí.

Po posouzení záměru žadatele podle § 90 stavebního zákona bylo zjištěno, že umístění stavby je v souladu s územně plánovací dokumentací Obce Hrádek – stavba se umísťuje v zastavěném území a v zastavitelné ploše pro výstavbu rodinných domů. Dále záměr je v souladu s cíli a úkoly územního plánování, zejména s charakterem území, požadavky stavebního zákona a jeho prováděcích právních předpisů, zejména s obecnými požadavky na využívání území, s požadavky na veřejnou dopravní a technickou

infrastrukturu, se stanovisky dotčených úřadů podle zvláštních právních předpisů a s ochranou práv a právem chráněných zájmů účastníků řízení.

Stavební úřad rovněž přezkoumal předloženou žádost o stavební povolení z hledisek uvedených v § 110 a § 111 stavebního zákona a posoudil shromážděná stanoviska a připomínky. Zjistil, že projektová dokumentace je zpracována v souladu s územně plánovací dokumentací, s podmínkami územního rozhodnutí, je úplná a přehledná, byla zpracována oprávněnou osobou a obecné požadavky na výstavbu jsou v ní odpovídající míře řešeny, dále zjistil, že je zajištěn příjezd ke stavbě, v objektu bude vybudováno technické vybavení potřebné k řádnému užívání stavby. Stavební úřad se také zabýval otázkou nutnosti aplikace ustanovení §1 (1) vyhlášky č. 369/2001 Sb., o obecných technických požadavcích zabezpečujících užívání staveb osobami s omezenou schopností pohybu a orientace. Podle této vyhlášky se postupuje při zpracování a pořizování územně plánovací dokumentace a územně plánovacích podkladů, při navrhování, umístění, povolování nebo ohlašování, provádění a kolaudaci m.j. staveb občanského vybavení v částech určených pro užívání veřejností, a dále dle §1 (2) se ustanovení této vyhlášky použijí též při provádění udržovacích prací, změn staveb, změn v užívání staveb, pokud to závažné důvody nevyklučují. V tomto případě stavební úřad dospěl k závěru, že vzhledem k charakteru stavby – podzemní kabelové vedení - není nutno stanovit opatření pro užívání stavby osobami s omezenou schopností pohybu a orientace.

#### Poučení

Proti tomuto rozhodnutí mohou účastníci řízení podat odvolání do 15 dnů ode dne jeho doručení ke Krajskému úřadu Moravskoslezského kraje v Ostravě, odboru územního plánování, stavebního řádu a památkové péče, podáním u zdejšího stavebního úřadu.

Podle ust. § 82 odst. 1 správního řádu je nepřipustné odvolání jen proti odůvodnění. Podle odst. 2 téhož ustanovení musí mít odvolání náležitosti uvedené v jeho ust. § 37 odst. 2 správního řádu a musí obsahovat údaje o tom, proti kterému rozhodnutí směřuje, v jakém rozsahu ho napadá a v čem je spatřován rozpor s právními předpisy nebo nesprávnost rozhodnutí nebo řízení, jež mu předcházelo. Odvolání se podává s potřebným počtem stejnopisů tak, aby jeden stejnopis zůstal správnímu orgánu a aby každý účastník dostal jeden stejnopis. Nepodá-li odvolatel potřebný počet stejnopisů, vyhotoví je stavební úřad na jeho náklady.



Vedoucí stavebního úřadu  
Ing. Bronislav Brzuchański

Přílohy:

- Vyjádření ČEZ Distribuce, a.s., 405 02 Děčín 4, Teplická 874/8, IČ 27232425, ze dne 26.3.2010, zn. 1026297164
  - Vyjádření SmVaK Ostrava a.s., 28. října, 70945 Ostrava, zn. 9773/V002463/2010/TE, ze dne 10.3.2010
  - Vyjádření Telefónica O2 Czech Republic a.s., pracoviště 1. Máje 3, 709 05 Ostrava - M. Hory ze dne 21.12.2009, zn. 147781/09/MOV/M00
  - Vyjádření RWE Distribuční služby s.r.o., Plynárenská 499/1, 657 20 Brno, ze dne 26.3.2010, zn. 1775/10/151
  - Koordinované závazné stanovisko Městského úřadu Jablunkov, Odboru životního prostředí a zemědělství, č.j. MEJA 14032/2010 z 1.9.2010
- Ověřená dokumentace záměru – po nabytí právní moci pouze pro žadatele  
Výkres celkové situace stavby v měř. 1:1000

Toto rozhodnutí musí být vyvěšeno na úřední desce po dobu 15 dnů. Patnáctým dnem po vyvěšení se oznámení považuje za doručené, bylo-li v této lhůtě oznámení zveřejněno též způsobem umožňujícím dálkový přístup.

Obecní úřad Návší

Vyvěšeno dne:

Sejmuto dne:

Podpis a razítko oprávněné osoby, která potvrzuje vyvěšení a sejmutí oznámení:

Obecní úřad Hrádek

Vyvěšeno dne:

Sejmuto dne:

Podpis a razítko oprávněné osoby, která potvrzuje vyvěšení a sejmutí oznámení:

Výše uvedený úřad žádáme o potvrzení vyvěšení a sejmutí oznámení a vrácení zpět stavebnímu úřadu v Návší.

**Obdrží doporučeně do vlastních rukou:**

Účastníci územního řízení dle § 85 odst. 1, písm. a) a písm. b) stavebního zákona

Žadatel Vít Novák, Na Výsluní 2793, 738 01 Frýdek-Místek, IČ 40295885, v plné moci pro ČEZ Distribuce, a.s., 405 02 Děčín 4, Teplická 874/8, IČ 27232425,

Obec Hrádek, 739 97 Hrádek 352

Účastníci stavebního řízení dle § 109 stavebního zákona:

Obec Hrádek, Hrádek 352, 739 97 Hrádek - p.č. 2012/1, trvalý travní porost, p.č.1596, ostatní plocha, ostatní komunikace, p.č. 2010/1, ostatní plocha, ostatní komunikace.

Mitřega David, Mitřegová Karin, oba bytem 739 97 Hrádek 122 - p.č.1599/8, trvalý travní porost.

Stanislav Czudek, 739 97 Hrádek 155 - p.č. 1599/4, trvalý travní porost.

Jan Mlynek, 739 97 Hrádek 100 - p.č. 1599/3, trvalý travní porost.

Alois Pokorný, RNDr., Věra Pokorná, oba bytem Nedbalova 2667/25, 702 00 Ostrava - p.č. 1599/2, trvalý travní porost.

René Sekerka, 739 97 Hrádek 430 – p.č. 1594/5, trvalý travní porost.

Karel Widenka, Anna Widenková, 739 97 Hrádek 72 – p.č. 1594/2, trvalý travní porost.

Marie Kluzová, U Nové Šachty 189/18, 711 00 Ostrava – Koblov – p.č. 1524/1, orná půda, p.č. 1524/2, trvalý travní porost.

Jiří Gorzolk, 739 97 Hrádek 14 – p.č. 1511, trvalý travní porost.

Martin Kostelenc, Irena Kostelencová, 739 97 Hrádek 471 – p.č. 1512/2, trvalý travní porost

a dále vlastníci telekomunikačních, energetických, kanalizačních a vodovodních sítí:

ČEZ Distribuce, a.s., adresa pro doručování: ČEZ zákaznické služby s.r.o., Guldnerova 2577/19,



303 28 Plzeň, IDDS: qihdk9n  
Telefónica O2 Czech Republic, a.s., 1. máje 3, 709 05 Ostrava, IDDS: d79ch2h  
SmVaK a.s., Ostrava, 28. října 169, 709 45 Ostrava  
RWE Distribuční služby, s.r.o., Plynárenská 499/1, 65702 Brno

**Doručení veřejnou vyhláškou:**

**Účastníci územního řízení dle § 85 odst.2 a) stavebního zákona:**

vlastníci pozemků nebo staveb, na kterých má být požadovaný záměr uskutečněn tj. vlastníci pozemků (vše vk.ú. Hrádek, Obec Hrádek):

Obec Hrádek, Hrádek 352, 739 97 Hrádek - p.č. 2012/1, trvalý travní porost, p.č.1596, ostatní plocha, ostatní komunikace, p.č. 2010/1, ostatní plocha, ostatní komunikace.

Mitřega David, Mitřegová Karin, oba bytem 739 97 Hrádek 122 - p.č.1599/8, trvalý travní porost.

Stanislav Czudek, 739 97 Hrádek 155 - p.č. 1599/4, trvalý travní porost.

Jan Mlynek, 739 97 Hrádek 100 - p.č. 1599/3, trvalý travní porost.

Alois Pokorný, RNDr., Věra Pokorná, oba bytem Nedbalova 2667/25, 702 00 Ostrava - p.č. 1599/2, trvalý travní porost.

Anna Dobiášová, 739 97 Hrádek 321 - p.č. 1589/2, trvalý travní porost.

René Sekerka, 739 97 Hrádek 430 - p.č. 1594/5, trvalý travní porost.

Ing. Daniel Szotkowski, Andrea Szotkowská, oba bytem 739 97 Hrádek 217 - p.č. 1594/4, trvalý travní porost.

Roman Krůček, Jarmila Krůčková, oba bytem Tyršova 633, 739 61 Třinec - Lyžbice - p.č. 1594/3 - trvalý travní porost.

Karel Widenka, Anna Widenková, 739 97 Hrádek 72 - p.č. 1594/2, trvalý travní porost.

Marie Kluzová, U Nové Šachty 189/18, 711 00 Ostrava - Koblov - p.č. 1524/1, orná půda, p.č. 1524/2, trvalý travní porost.

Jiří Gorzolka, 739 97 Hrádek 14 - p.č. 1511, trvalý travní porost.

Martin Kostelenc, Irena Kostelencová, 739 97 Hrádek 471 - p.č. 1512/2, trvalý travní porost a dále vlastníci telekomunikačních, energetických, kanalizačních a vodovodních sítí:

ČEZ Distribuce, a.s., adresa pro doručování: ČEZ zákaznické služby s.r.o., Guldnerova 2577/19, 303 28 Plzeň, IDDS: qihdk9n

Telefónica O2 Czech Republic, a.s., 1. máje 3, 709 05 Ostrava, IDDS: d79ch2h

SmVaK a.s., Ostrava, 28. října 169, 709 45 Ostrava,

RWE Distribuční služby, s.r.o., Plynárenská 499/1, 65702 Brno

**Účastníci územního řízení dle § 85 odst.2 b) stavebního zákona:**

Vzhledem k tomu, že se jedná o podzemní kabelové vedení, nemůže být územním rozhodnutím přímo dotčeno vlastnické nebo jiné věcné právo k sousedním stavbám anebo k sousedním pozemkům nebo stavbám na nich.

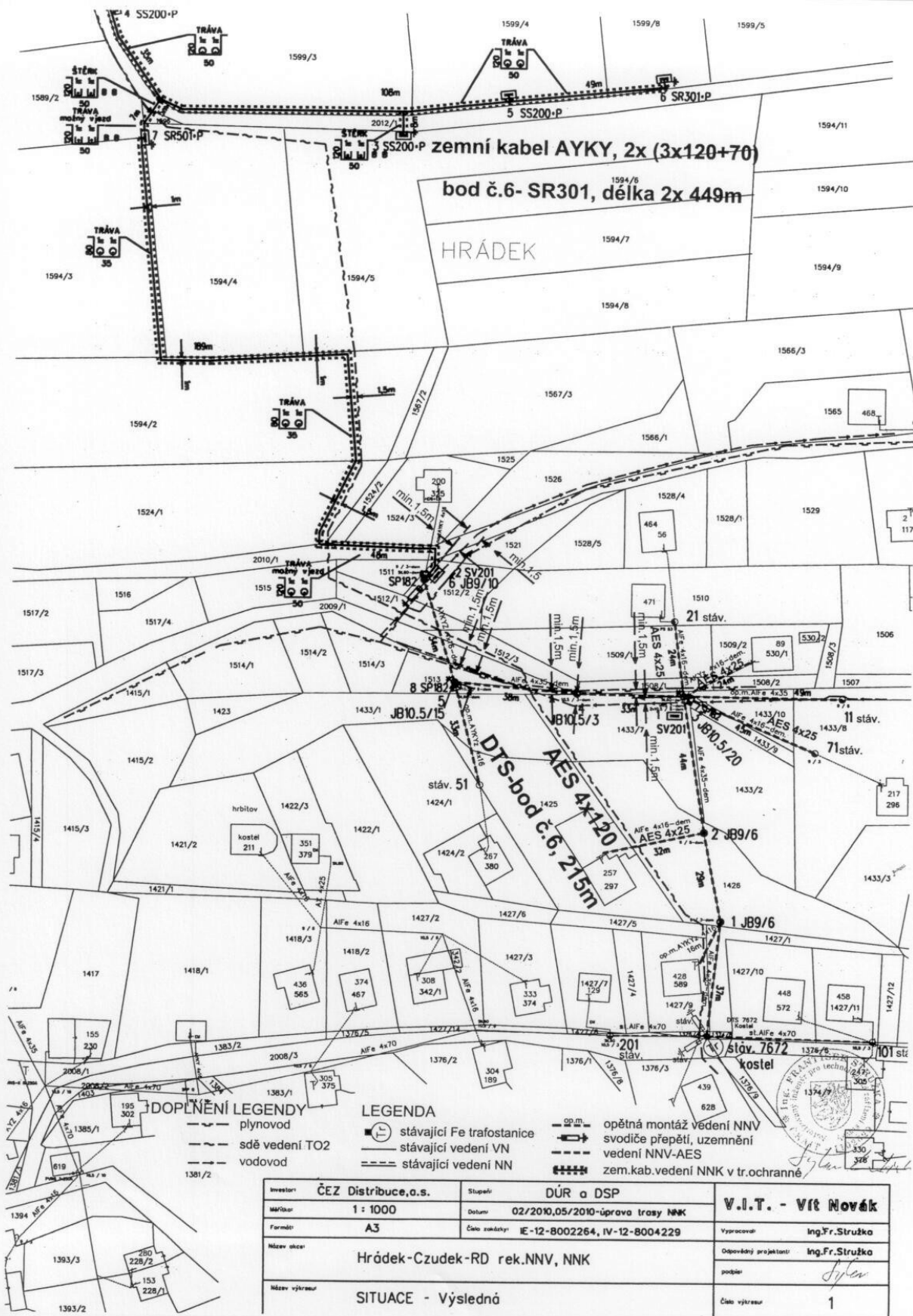
**Dotčené úřady:**

Městský úřad Jablunkov, odbor životního prostředí a zemědělství, Dukelská 144, 739 91 Jablunkov

**Dále obdrží:**

Obecní úřad Návsí, 327, 739 92 s žádostí o vyvěšení na úřední desce

Obecní úřad Hrádek, 352, 739 97 s žádostí o vyvěšení na úřední desce




**DOPLNĚNÍ LEGENDY**  
 - - - - - plynovod  
 - - - - - sdě vedení TO2  
 - - - - - vodovod

**LEGENDA**  
 ■ (s kruhem) stávající Fe trafostanice  
 — (s kruhem) stávající vedení VN  
 — (s kruhem) stávající vedení NN

— (s kruhem) opětná montáž vedení NNV  
 - - - - - svodiče přepětí, uzemnění  
 - - - - - vedení NNV-AES  
 - - - - - zem.kab.vedení NNK v tr.ochranně

Investor:	ČEZ Distribuce, a.s.	Stupeň:	DŮR a DSP	V.I.T. - Vít Novák
Měřítko:	1 : 1000	Datum:	02/2010,05/2010-úprava trasy NNK	Vypracoval:
Formát:	A3	Číslo zakázky:	E-12-8002264, IV-12-8004229	Odpovědný projektant:
Název akce:	Hrádek-Czudek-RD rek.NNV, NNK			podpis:
Název výkresu:	SITUACE - Výsledná			Číslo výkresu:
				1



Pan  
Vít Novák  
Sadová 609  
Frýdek-Místek  
738 01

VÁŠ DOPIS ZNAČKY / ZE DNE  
/ 4.03.2010

NAŠE ZNAČKA  
1026297164

VYŘIZUJE / LINKA  
Danuše Vobejdová /  
840 840 840

MÍSTO ODESLÁNÍ / DNE  
Děčín / 26.03.2010

**Vyjádření k existenci energetického zařízení společnosti ČEZ Distribuce, a.s.**

Dovolte, abychom reagovali na Vaši žádost ze dne 4.03.2010, která se týkala akce

**Hrádek-Czudek-RD, rekonstrukce NNV, NNK** k.ú.Hrádek, parc.č. viz situace

V zájmovém prostoru se **nachází** energetické zařízení v majetku ČEZ Distribuce, a.s., které je chráněno ochranným pásmem podle zákona č. 458/2000 Sb. § 46 nebo technickými normami, zejména ČSN EN 50110-1. Informativní zákres zasíláme v příloze.

Rádi bychom Vás upozornili, že povinností stavebníka je zajistit ochranu zařízení energetické společnosti v rozsahu daném zákonem č. 458/2000 Sb., příslušnými technickými normami (ČSN), podnikovými normami energetiky (PNE) a přiloženými podmínkami tak, aby se během stavební činnosti ani jejím následkem zařízení nepoškodilo. Stavebník odpovídá jak za škody na zařízení energetické společnosti, tak za škody vzniklé třetím osobám na zdraví a majetku.

Před zahájením jakýchkoli zemních prací proto zažádejte na naší Zákaznické lince 840 840 840 o vtyčení trasy podzemního silového zařízení, dodržte ochranné pásmo a podmínky pro práci v tomto ochranném pásmu.

Pokud dojde k obnažení kabelového vedení, kontaktujte prosím naši Zákaznickou linku 840 840 840. Pokud dojde k poškození energetického zařízení, kontaktujte prosím naši Poruchovou linku 840 850 860. Obě linky jsou Vám k dispozici 24 hodin denně, 7 dní v týdnu.

Platnost tohoto vyjádření je 1 rok ode dne vydání.

S pozdravem


Danuše Vobejdová  
Technik Dokumentace sítě

**Přílohy**

1 x A3 situace  
3 x A4 podmínky pro činnost v ochr.pásmu

ČEZ Distribuce, a.s.,

Děčín 4, Teplická 874/8, PSČ 405 02 | Zákaznická linka: 840 840 840, Linka pro hlášení poruch: 840 850 860, fax: 378 002 008, e-mail: info@cezdistribuce.cz, www.cezdistribuce.cz | IČ: 27232425, DIČ: CZ27232425 | bank. spoj. KB Praha 35-4544580267/0100 zapsaná v obchodním rejstříku vedeném u Krajského soudu v Ústí nad Labem, oddíl B vložka 1704 | zasilací adresa pro zákazníky: Guldenerova 2577 / 19, PSČ 303 03, Plzeň



## PODMÍNKY PRO PROVÁDĚNÍ ČINNOSTÍ V OCHRANNÝCH PÁSMECH ELEKTRICKÝCH STANIC

Ochranné pásmo elektrické stanice je stanoveno v §46, odst. (6), Zák. č. 458/2000 Sb. a je vymezeno svislými rovinami vedenými ve vodorovné vzdálenosti:

- a) u venkovních el. stanic a dále stanic s napětím větším než 52 kV v budovách 20 metrů od oplocení nebo od vnějšího líce obvodového zdíva,
- b) u stožárových el. stanic s převodem napětí z úrovně nad 1 kV a menší než 52 kV na úroveň nízkého napětí 10 metrů,
- c) u kompaktních a zděných el. stanic s převodem z úrovně nad 1 kV a menší než 52 kV na úroveň nízkého napětí 2 metry,
- d) u vestavěných el. stanic 1 metr od obestavění.

V ochranném pásmu elektrické stanice je podle §46 odst. (8) a (10) **zakázáno**:

1. zřizovat bez souhlasu vlastníka těchto zařízení stavby či umísťovat konstrukce a jiná podobná zařízení, jakož i uskladňovat hořlavé a výbušné látky,
2. provádět bez souhlasu vlastníka zemní práce,
3. provádět činnosti, které by mohly ohrozit spolehlivost a bezpečnost provozu těchto zařízení nebo ohrozit život, zdraví či majetek osob,
4. provádět činnosti, které by znemožňovaly nebo podstatně znesnadňovaly přístup k těmto zařízením.

Pokud stavba nebo stavební činnost zasahuje do ochranného pásma elektrické stanice, je třeba požádat o písemný souhlas vlastníka nebo provozovatele tohoto zařízení na základě §46, odst. (8) a (11) Zákona č. 458/00 Sb.

V ochranném pásmu elektrické stanice je dále zakázáno provádět činnosti, které by mohly mít za následek ohrožení bezpečnosti a spolehlivosti provozu stanice nebo zmenšující či podstatně znesnadňující její obsluhu a to zejména:

5. Provádět výkopové práce ohrožující zaústění podzemních vedení vysokého a nízkého napětí nebo stabilitu stavební části el. stanice (viz. podmínky pro činnosti v ochranných pásmech podzemního vedení).
6. Skladovat či umísťovat předměty bránící přístupu do elektrické stanice nebo k rozvaděčům vysokého nebo nízkého napětí.
7. Umísťovat antény, reklamy, ukazatele apod.
8. Zřizovat oplocení, které by znemožnilo obsluhu el. stanice.

Případné nedodržení uvedených podmínek bude řešeno příslušným stavebním úřadem nebo nahlášeno Státní energetické inspekci v souladu s §93, Zákona č. 458/00 Sb. jako porušení zákazu provádět činnosti v ochranných pásmech dle §46 téhož zákona.



## PODMÍNKY PRO PROVÁDĚNÍ ČINNOSTÍ V OCHRANNÝCH PÁSMECH NADZEMNÍCH VEDENÍ

Ochranné pásmo nadzemního vedení podle §46, odst. (3), Zák. č. 458/2000 Sb. je souvislý prostor vymezený svislými rovinami vedenými po obou stranách vedení ve vodorovné vzdálenosti měřené kolmo na vedení, které činí od krajního vodiče vedení na obě jeho strany:

- a) u napětí nad 1 kV a do 35 kV včetně
  - pro vodiče bez izolace 7 metrů, (resp. 10 metrů u zařízení postaveného do 31. 12. 1994)
  - pro vodiče s izolací základní 2 metry,
  - pro závěsná kabelová vedení 1 metr,
- b) u napětí nad 35 kV do 110 kV včetně 12 metrů, (resp. 15 metrů u zařízení postaveného do 31. 12. 1994)

V ochranném pásmu nadzemního vedení je podle §46 odst. (8) a (9) **zakázáno**:

1. zřizovat bez souhlasu vlastníka těchto zařízení stavby či umisťovat konstrukce a jiná podobná zařízení, jakož i uskladňovat hořlavé a výbušné látky,
2. provádět bez souhlasu vlastníka zemní práce,
3. provádět činnosti, které by mohly ohrozit spolehlivost a bezpečnost provozu těchto zařízení nebo ohrozit život, zdraví či majetek osob,
4. provádět činnosti, které by znemožňovaly nebo podstatně znesnadňovaly přístup k těmto zařízením,
5. vysazovat chmelnice a nechávat růst porosty nad výšku 3 metry.

Pokud stavba nebo stavební činnost zasahuje do ochranného pásma nadzemního vedení, je třeba požádat o písemný souhlas vlastníka nebo provozovatele tohoto zařízení na základě §46, odst. (8) a (11) Zákona č. 458/00 Sb.

Nadzemní vedení nízkého napětí nejsou chráněna ochrannými pásmy. Při činnosti v jejich blízkosti je však třeba dodržovat minimální vzdálenost 1 metr od neizolovaných živých částí a pro stavby a konstrukce je třeba dodržet vzdálenosti dané v ČSN 33 3301.

Veškeré výkopové práce nebudou prováděny blíže než 2 m od podpěrných bodů venkovního vedení.

V ochranných pásmech nadzemních vedení je třeba dále dodržovat následující podmínky:

1. Při pohybu nebo pracích v blízkosti elektrického vedení vysokého napětí se nesmí osoby, předměty, prostředky nemající povahu jeřábu přiblížit k živým částem - vodičům blíže než 2 metry (dle ČSN EN 50110-1)
2. Jeřáby a jim podobná zařízení musí být umístěny tak, aby v kterékoli poloze byly všechny jejich části mimo ochranné pásmo vedení a musí být zamezeno vymrštění lana.
3. Je zakázáno stavět budovy nebo jiné objekty v ochranných pásmech nadzemních vedení vysokého napětí.
4. Je zakázáno provádět veškeré pozemní práce, při kterých by byla narušena stabilita podpěrných bodů - sloupů nebo stožárů.
5. Je zakázáno upevňovat antény, reklamy, ukazatele apod. pod, přes nebo přímo na stožáry elektrického vedení.
6. Dodavatel prací musí prokazatelně seznámit své pracovníky, jichž se to týká, s ČSN EN 50 110-1.
7. Pokud není možné dodržet body č. 1. až 4., je možné požádat příslušný provozní útvar provozovatele o další řešení (zajištění odborného dohledu pracovníka s elektrotechnickou kvalifikací dle Vyhl. č. 50/79 Sb., vypnutí a zajištění zařízení, zaizolování živých částí, ...) pokud nejsou tyto podmínky již součástí jiného vyjádření ČEZ Distribuce, a.s. ke konkrétní stavbě.
8. V případě požadavku na vypnutí zařízení po nezbytnou dobu provádění prací je nutné o toto požádat do 25. dne měsíce *m-2* před požadovaným termínem na měsíc *m*. V případě vedení nízkého napětí je možné též požádat o zaizolování části vedení.

Případné nedodržení uvedených podmínek bude řešeno příslušným stavebním úřadem nebo nahlášeno Státní energetické inspekci v souladu s §93, Zákona č. 458/00 Sb. jako porušení zákazu provádět činnosti v ochranných pásmech dle §46 téhož zákona.



## PODMÍNKY PRO PROVÁDĚNÍ ČINNOSTÍ V OCHRANNÝCH PÁSMECH NADZEMNÍCH VEDENÍ

Ochranné pásmo nadzemního vedení podle §46, odst. (3), Zák. č. 458/2000 Sb. je souvislý prostor vymezený svislými rovinami vedenými po obou stranách vedení ve vodorovné vzdálenosti měřené kolmo na vedení, které činí od krajního vodiče vedení na obě jeho strany:

- a) u napětí nad 1 kV a do 35 kV včetně
  - pro vodiče bez izolace 7 metrů, (resp. 10 metrů u zařízení postaveného do 31. 12. 1994)
  - pro vodiče s izolací základní 2 metry,
  - pro závěsná kabelová vedení 1 metr,
- b) u napětí nad 35 kV do 110 kV včetně 12 metrů, (resp. 15 metrů u zařízení postaveného do 31. 12. 1994)

V ochranném pásmu nadzemního vedení je podle §46 odst. (8) a (9) **zakázáno**:

1. zřizovat bez souhlasu vlastníka těchto zařízení stavby či umisťovat konstrukce a jiná podobná zařízení, jakož i uskladňovat hořlavé a výbušné látky,
2. provádět bez souhlasu vlastníka zemní práce,
3. provádět činnosti, které by mohly ohrozit spolehlivost a bezpečnost provozu těchto zařízení nebo ohrozit život, zdraví či majetek osob,
4. provádět činnosti, které by znemožňovaly nebo podstatně znesnadňovaly přístup k těmto zařízením,
5. vysazovat chmelnice a nechávat růst porosty nad výšku 3 metry.

Pokud stavba nebo stavební činnost zasahuje do ochranného pásma nadzemního vedení, je třeba požádat o písemný souhlas vlastníka nebo provozovatele tohoto zařízení na základě §46, odst. (8) a (11) Zákona č. 458/00 Sb.

Nadzemní vedení nízkého napětí nejsou chráněna ochrannými pásmy. Při činnosti v jejich blízkosti je však třeba dodržovat minimální vzdálenost 1 metr od neizolovaných živých částí a pro stavby a konstrukce je třeba dodržet vzdálenosti dané v ČSN 33 3301.

Veškeré výkopové práce nebudou prováděny blíže než 2 m od podpěrných bodů venkovního vedení.

V ochranných pásmech nadzemních vedení je třeba dále dodržovat následující podmínky:

1. Při pohybu nebo pracích v blízkosti elektrického vedení vysokého napětí se nesmí osoby, předměty, prostředky nemající povahu jeřábu přiblížit k živým částem - vodičům blíže než 2 metry (dle ČSN EN 50110-1)
2. Jeřáby a jim podobná zařízení musí být umístěny tak, aby v kterékoli poloze byly všechny jejich části mimo ochranné pásmo vedení a musí být zamezeno vymrštění lana.
3. Je zakázáno stavět budovy nebo jiné objekty v ochranných pásmech nadzemních vedení vysokého napětí.
4. Je zakázáno provádět veškeré pozemní práce, při kterých by byla narušena stabilita podpěrných bodů - sloupů nebo stožárů.
5. Je zakázáno upevňovat antény, reklamy, ukazatele apod. pod, přes nebo přímo na stožáry elektrického vedení.
6. Dodavatel prací musí prokazatelně seznámit své pracovníky, jichž se to týká, s ČSN EN 50 110-1.
7. Pokud není možné dodržet body č. 1. až 4., je možné požádat příslušný provozní útvar provozovatele o další řešení (zajištění odborného dohledu pracovníka s elektrotechnickou kvalifikací dle Vyhl. č. 50/79 Sb., vypnutí a zajištění zařízení, zaizolování živých částí, ...) pokud nejsou tyto podmínky již součástí jiného vyjádření ČEZ Distribuce, a.s. ke konkrétní stavbě.
8. V případě požadavku na vypnutí zařízení po nezbytnou dobu provádění prací je nutné o toto požádat do 25. dne měsíce  $m-2$  před požadovaným termínem na měsíc  $m$ . V případě vedení nízkého napětí je možné též požádat o zaizolování části vedení.

Případné nedodržení uvedených podmínek bude řešeno příslušným stavebním úřadem nebo nahlášeno Státní energetické inspekci v souladu s §93, Zákona č. 458/00 Sb. jako porušení zákazu provádět činnosti v ochranných pásmech dle §46 téhož zákona.

**SEVEROMORAVSKÉ VODOVODY  
A KANALIZACE OSTRAVA a.s.**  
se sídlem Ostrava, 28. října 169, PSČ 709 45

Vít Novák  
Sadová 609  
738 01 Frýdek-Místek

TELČEROVÁ KATEŘINA  
Tel: 596 697 138  
Fax: 596 697 221  
E-mail: katerina.telcerova@smvak.cz  
Značka: 9773/V002463/2010/TE

Ostrava, dne: 10.03.2010

**Věc: Hrádek - Czudek - RD, rekonstrukce NNV, NNK - k.ú. Hrádek nad Olší.**  
*Stanovisko k existenci inženýrských sítí, resp. stavebnímu záměru (neslouží jako stanovisko pro vydání územního souhlasu, územního rozhodnutí, souhlasu s ohlášenou stavbou nebo stavebního povolení)*

**Popis stavby:**

Předmětem žádosti je rekonstrukce stávajícího venkovního vedení včetně výměny sloupů a staba nového zemního vedení v k.ú. Hrádek nad Olší. Byla předložena situace se zákresem trasy. V předložené situaci nejsou zakreslena stávající zařízení SmVaK Ostrava a.s.

**Stanovisko k umístění:**

Realizaci výše uvedené stavby na pozemcích v řešené lokalitě v k.ú. Hrádek nad Olší **dojde** ke střetu se zařízením v provozování SmVaK Ostrava a.s., a to s vodovody DN 80 PVC a DN 50 IPE – viz orientační zákres v mapové příloze.

**Podmínky týkající se umístění a přípravy stavby:**

- Zákres dotčených zařízení v provozování SmVaK Ostrava a.s. je pouze orientační, proto před zahájením projekčních prací **doporučujeme** požádat o vytyčení zařízení SmVaK Ostrava a.s. Vytyčení provede na základě objednávky středisko vodovodních sítí Třinec ( tel.č. 558 325 270).
- **V PD požadujeme v místech souběhu se zařízením SmVaK Ostrava a.s. respektovat ochranné pásmo vodovodního potrubí a umístit stavbu mimo toto ochranné pásmo.** Ochranné pásma jsou stanovena § 23 zákona č. 274/2001 Sb. v platném znění o vodovodech a kanalizacích pro veřejnou potřebu a jsou vymezena vodorovnou vzdáleností od vnějšího líce stěny potrubí na každou stranu - u vodovodních a kanalizačních řadů do průměru 500 mm včetně – 1,5 m.
- **V PD požadujeme v místech křížení zařízení SmVaK Ostrava a.s. respektovat ČSN 73 6005.** Vedení požadujeme uložit do PE chráničky s přesahem 1,5m od okrajů potrubí SmVaK Ostrava a.s. oboustranně.
- **V PD požadujeme sloupy, pilíře apod. umístit mimo ochranné pásmo zařízení SmVaK Ostrava a.s. (viz výše).**
- **Projektovou dokumentaci včetně okótování vzdáleností mezi navrženou trasou, sloupy, pilíři apod. a stávajícím zařízením SmVaK Ostrava a.s. požadujeme předložit k odsouhlasení.**

Platnost tohoto stanoviska je 1 rok.

Severomoravské vodovody  
a kanalizace Ostrava a.s.  
28. října 169 23  
709 45 Ostrava  
*Lumír Pavelek*  
Ing. Lumír Pavelek  
vedoucí technického odboru

Příloha: orientační zákres v mapové příloze 2 x  
situace  
faktura za poskytnuté služby

Tel: +420 596 697 111  
+420 596 697 linka

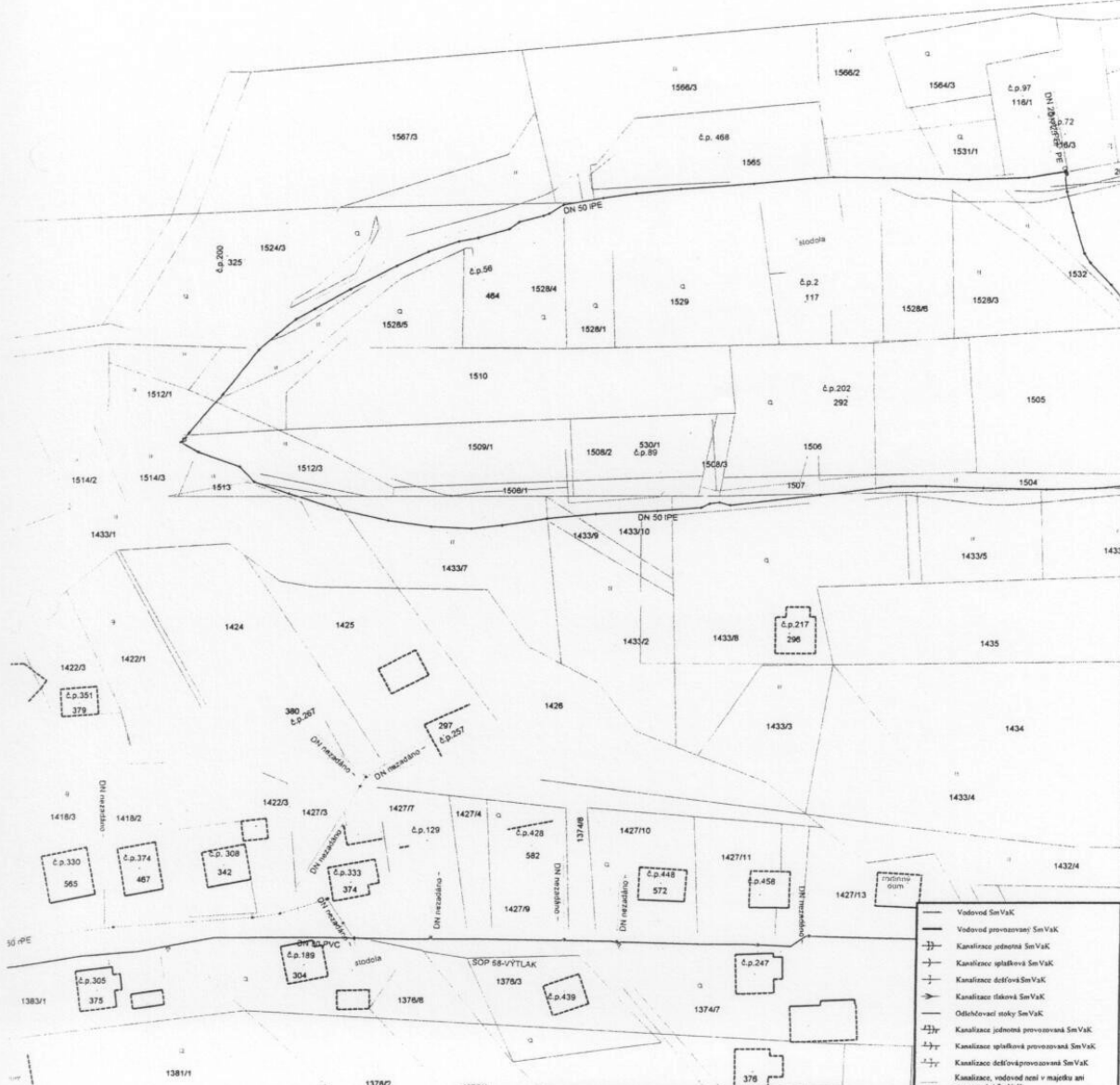
Fax: +420 596 624 205  
E-mail: smvak@smvak.cz

DIČ: CZ45193665 IČ: 45193665  
Společnost zapsána v obchodním rejstříku  
Krajského soudu v Ostravě, oddíl B, vložka 347

1599

2012/1

1594



- Vodovod SmVaK
- Vodovod provozovaný SmVaK
- Kanalizace jednotná SmVaK
- Kanalizace sphaerová SmVaK
- Kanalizace dešťová SmVaK
- Kanalizace tlaková SmVaK
- Odvětvovací stoky SmVaK
- Kanalizace jednotná provozovaná SmVaK
- Kanalizace sphaerová provozovaná SmVaK
- Kanalizace dešťová provozovaná SmVaK
- Kanalizace, vodovod není v majetku ani provozován SmVaK

Orientační zakres sítě <b>SmVaK Ostrava a.s.</b>		Kat. území: <b>Hrádek</b>	 
Vytiskl: <b>Tejčerová</b>	Tisk dne: <b>9.3.2010</b>	Číslo vyjádření: <b>2463/2010</b>	
Měřítko: 1:1000	0 m 50		



## VYJÁDŘENÍ O EXISTENCI SÍTĚ ELEKTRONICKÝCH KOMUNIKACÍ

společnosti Telefonica O2 Czech Republic, a.s., (dále jen „Vyjádření“)

vydané podle § 101 zákona č. 127/2005 Sb., o elektronických komunikacích a o změně některých souvisejících zákonů (zákon o elektronických komunikacích), ve znění pozdějších předpisů a § 161 zákona č. 183/2006 Sb., o územním plánování a stavebním řádu (stavební zákon) či dle dalších příslušných právních předpisů

Čís. jednací: 147781/09/MOV/M00

Čís. žádosti je: 0109 313 854

Důvod vydání *Vyjádření*: Spojené územní a stavební řízeníPlatnost tohoto *Vyjádření* končí dne: 21. 12. 2011.

Žadatel	Vít Novák, , ,	
Stavebník	ČEZ Distribuce, a. s., , ,	
Název akce	Hrádek - Czudek rek. NNV, NNK	
Zájemové území	Okres	Frýdek-Místek
	Obec	Hrádek
	Kat. území/č. parcely	Hrádek
	Upřesnění místa	viz záměr
Akcí dotčené mapové listy dokumentace Telefonica O2 Czech Republic, a.s.	JABLUNKOV: 5-4/11	

Žadatel shora označenou žádostí určil a vyznačil zájemové území, jakož i stanovil důvod pro vydání *Vyjádření*. Na základě určení a vyznačení zájemového území Žadatelem a na základě stanovení důvodu pro vydání *Vyjádření* vydává společnost Telefonica O2 Czech Republic, a.s., o síti elektronických komunikací (dále jen SEK) následující *Vyjádření*:

## dojde ke střetu

se sítí elektronických komunikací společnosti Telefonica O2 Czech Republic, a.s., jejíž existence a poloha je zakreslena v příloženém výřezu/výřezech z účelové mapy sítě elektronických komunikací společnosti Telefonica O2 Czech Republic, a.s., případně je upřesněna v textu tohoto *Vyjádření*. Žadatel je srozuměn s tím, že nadzemní vedení SEK požívá shodnou právní ochranu jako podzemní vedení SEK a dojde – li ke střetu stavby s nadzemním vedením SEK, je Žadatel povinen projednat podmínky ochrany se zaměstnancem společnosti Telefonica O2 Czech Republic, a.s., pověřeného ochranou sítě (dále jen „POS“).

## Specifikace předaných výřezů účelové mapy SEK:

## Specifikace výřezů:

1:1000 Výřez z digitální dokumentace SEK-2x

V případě požadavku na vytyčení podzemního vedení SEK můžete kontaktovat subjekty uvedené v příloze.

**Poznámka:** Z důvodu zachování přístupu k telekomunikačním kabelům, není možné nad jejich trasou budovat další objekty.

V případě nutnosti řešení střetů s podzemním vedením Telefonica O2 Czech Republic, a.s., kontaktujte pracovníka POS - pan Ponča 596 686 215, 602 764 071.

Před záhozem nutná kontrola obnažených kabelů pracovníkem Telefonica O2 Czech Republic, a.s. pan Ponča 596 686 215, 602 764 071.

Podmínky pro provádění stavebních prací v blízkosti vedení *Sítě elektronických komunikací společnosti Telefonica O2 Czech Republic, a.s.* (dále SEK)

Při provádění stavebních nebo jiných prací je stavebník nebo jím pověřený subjekt povinen učinit nezbytné opatření, aby nedošlo k ohrožení nebo poškození SEK, a je srozuměn s tím, že:

Telefonica O2 Czech Republic, a.s., IČ 60193336, DIČ CZ60193336, se sídlem Za Brumlovkou 266/2, 140 22 Praha 4 – Michle, zapsaná v Obchodním rejstříku vedeném Městským soudem v Praze, sp.zn.: oddíl B, vložka 2322	1/3
Adresa pracoviště: 1. Máje 3, 709 05, Ostrava - M.Hory, tel.: 800 255 255	
Adresa pro písemný styk: Telefonica O2 Czech Republic, a.s., DLSS Ostrava, Za Brumlovkou 266/2, 140 22, Praha 4 - Michle www.cz.o2.com/dokumentace	

Čís. jednací: 147781/09/MOV/M00

a) Sítě elektronických komunikací společnosti Telefónica O2 Czech Republic, a.s. jsou součástí veřejné komunikační sítě, jsou zajišťovány ve veřejném zájmu, a jsou chráněny právními předpisy. Ochranné pásmo podzemního komunikačního vedení činí 1,5 m po stranách krajního vedení.

b) Při činnostech v blízkosti vedení SEK je povinen respektovat ochranná pásma podzemního vedení sítě elektronických komunikací (dále PVSEK) a nadzemního vedení sítě elektronických komunikací (dále NVSEK) tak, aby nedošlo k poškození nebo zamezení přístupu k vedení. Při křížení, nebo souběhu zemních prací s PVSEK dodrží ČSN 73 6005 "Prostorová úprava vedení technického vybavení" v platném znění, ČSN 33 21 60 "Předpisy pro ochranu sdělovacích vedení a zařízení před nebezpečnými vlivy trojfázových vedení VN, VVN a ZVN" a ČSN 33 2000-5-54 "Uzemnění a ochranné vodiče".

c) Před započítím zemních prací zajistí vyznačení trasy PVSEK na terénu podle obdržené polohopisné dokumentace. S vyznačenou trasou PVSEK prokazatelně seznámí pracovníky, kteří budou stavební práce provádět (Nařízení vlády č. 591/2006 Sb., požadavky na bezpečnost a ochranu zdraví při práci na staveništích, § 3 bod b.1., příloha č. 3, kap.II. čl.1.,4. a 5.).

d) V případě provádění prací v objektu je povinen provést průzkum technické infrastruktury - vnějších i vnitřních vedení sítě elektronických komunikací na omítce i pod ní (Nařízení vlády č.591/2006 Sb., požadavky na bezpečnost a ochranu zdraví při práci na staveništích, § 3 bod b.5., příloha č. 3 kap.XII. čl.1.).

e) Upozorní pracovníky, kteří budou provádět zemní práce na staveništi, aby v případě potřeby zjistili hloubkové uložení PVSEK příčnými sondami. Upozorní je také na možnou odchylku +/- 30 cm mezi skutečným uložení PVSEK a polohovými údaji ve výkresové dokumentaci. Dále je upozorní, aby ve vzdálenosti nejméně 1,5 m od krajních vedení vyznačené trasy PVSEK nepoužívali žádných mechanizačních prostředků nebo nevhodného nářadí, a aby při provádění prací v těchto místech dbali nejvyšší opatrnosti.

f) Při zjištění zásadního rozporu mezi údaji v projektové dokumentaci a skutečností zastaví práce a věc oznámí zaměstnanci společnosti Telefónica O2 Czech Republic, a.s., pověřeného ochranou sítě Marek Ponča (tel.: 596 686 215, 602 764 071), (dále jen "POS"). V prováděných pracech je oprávněn pokračovat až po projednání a schválení dalšího postupu, stanoveného POS.

g) Při provádění zemních prací v blízkosti PVSEK postupuje tak, aby nedošlo ke změně hloubky uložení nebo prostorového uspořádání komunikační sítě. Odkryté vedení je povinen zabezpečit proti poškození, odcizení a prověšení.

h) V místech, kde úložný kabel vystupuje ze země do budovy, rozváděče, na sloup apod. je povinen vykonávat zemní práce velmi opatrně kvůli ubývajícímu krytí nad PVSEK. Výkopové práce v blízkosti sloupů NVSEK je povinen provádět v takové vzdálenosti, aby nedošlo k narušení jejich stability (Nařízení vlády č.591/2006 Sb., § 3 bod b.1., příloha č. 3 kap.IV. čl.3.a 4.).

i) Dojde-li při provádění zemních prací k odkrytí PVSEK, je povinen vyzvat POS ke kontrole vedení před zakrytím. Až po následné kontrole je oprávněn provést zához.

j) Pomocná zařízení (patníky, kontrolní měřicí objekty, označnický, nadložní lana, uzemňovací soustavy, podpěry, stožáry, střešníky, konzoly apod.), které jsou součástí vedení, není oprávněn ani dočasně využívat k jiným účelům, a taková zařízení nesmí být dotčena ani přemístěna.

k) Trasu PVSEK mimo vozovku není oprávněn přejíždět vozidly nebo stavební mechanizací do doby, než bude vedení zabezpečeno proti mechanickému poškození. Způsob mechanické ochrany trasy PVSEK je povinen projednat s POS. Při přepravě vysokého nákladu nebo mechanizace pod trasou NVSEK je povinen respektovat výšku vedení nad zemí.

l) Na trase PVSEK (včetně ochranného pásma) není oprávněn měnit niveletu terénu, vysazovat trvalé porosty ani měnit rozsah a konstrukci zpevněných ploch (např. komunikací, parkovišť, vjezdů aj.).

m) Manipulační a skladové plochy je povinen zřizovat v takové vzdálenosti od NVSEK, aby se při výkonu prací v těchto prostorách nemohly osoby ani mechanizace přiblížit k vedení na vzdálenost menší než 1 m (čl. 275, ČSN 34 2100).

n) Je povinen obrátit se na POS v průběhu stavby, a to ve všech případech, kdyby i nad rámec těchto podmínek ochrany mohlo dojít ke střetu stavby se SEK.

<p>Telefónica O2 Czech Republic, a.s., IČ 60193336, DIČ CZ60193336, se sídlem Za Brumlovkou 266/2, 140 22 Praha 4 – Michle, zapsaná v Obchodním rejstříku vedeném Městským soudem v Praze, sp.zn.: oddíl B, vložka 2322</p>	2/3
<p>Adresa pracoviště: 1. Máje 3, 709 05, Ostrava - M.Hory, tel.: 800 255 255 Adresa pro písemný styk: Telefónica O2 Czech Republic, a.s., DLSS Ostrava, Za Brumlovkou 266/2, 140 22, Praha 4 - Michle <a href="http://www.cz.o2.com/dokumentace">www.cz.o2.com/dokumentace</a></p>	

Čís. jednací: 147781/09/MOV/M00

o) Je povinen každé zjištění, nebo způsobené poškození, případně odcizení vedení SEK neprodleně oznámit Poruchové službě společnosti Telefónica O2 Czech Republic, a.s., na telefonní číslo 800 184 084.

*Vyjádření* je platné pouze pro zájmové území určené a vyznačené Žadatelem, jakož i pro důvod k *Vyjádření* stanovený Žadatelem.

V případě, že budou zemní práce zahájeny po uplynutí doby platnosti tohoto *Vyjádření*, nelze toto *Vyjádření* použít jako podklad pro vytyčení a je třeba požádat o vydání nového *Vyjádření*.

*Vyjádření* pozbývá platnosti:

- Uplynutím vyznačené doby platnosti *Vyjádření*
- Změnou rozsahu zájmového území
- Změnou důvodu k *Vyjádření* uvedeného v Žádosti

**Přílohy:**

výřezy účelové mapy: 2 listy

ostatní přílohy: 1 kus

celkem: 3

Žadatel se převzetím tohoto *Vyjádření* zavazuje, že poskytnuté informace a data použije pouze k účelu, pro který mu byly poskytnuty, že je nebude neoprávněně rozmnožovat, rozšiřovat, pronajímat, půjčovat či jinak využívat bez souhlasu poskytovatele a je si vědom své odpovědnosti vyplývající z obecně závazných právních předpisů při porušení těchto povinností.

*Telefónica O2 Czech Republic, a.s., prohlašuje, že Žadateli byly pro jím určené a vyznačené zájmové území poskytnuty veškeré dostupné informace o síti elektronických komunikací společnosti Telefónica O2 Czech Republic, a.s.*

*Vyjádření* vydala společnost Telefónica O2 Czech Republic, a.s. dne: 21. 12. 2009 v Ostravě



Telefónica O2 Czech Republic, a.s.  
Za Brumlovkou 266/2  
140 22 Praha 4  
DIČ: CZ 60193336



282

Telefónica O2 Czech Republic, a.s., IČ 60193336, DIČ CZ60193336, se sídlem Za Brumlovkou 266/2, 140 22 Praha 4 – Michle, zapsaná v Obchodním rejstříku vedeném Městským soudem v Praze, sp.zn.: oddíl B, vložka 2322

Adresa pracoviště: I. Máje 3, 709 05, Ostrava - M.Hory, tel.: 800 255 255

Adresa pro písemný styk: Telefónica O2 Czech Republic, a.s., DLSS Ostrava, Za Brumlovkou 266/2, 140 22, Praha 4 - Michle

www.cz.o2.com/dokumentace

3/3

**Vážená paní, vážený pane,**  
v případě Vašeho požadavku na vytyčení podzemního vedení sítě elektronických komunikací společnosti Telefonica O2 Czech Republic, a.s., se prosím obračejte na společnost uvedené níže.

**ALPROTEL GROUP s.r.o.**

se sídlem: Dobrá 543, 739 51 Frýdek - Místek

Kontakt: Libor Kašperlík, 602 783 894, 558 641 184, fax. 558 641 133 kasperlik@alprotel.cz

**GIS-STAVINVEX a.s.**

se sídlem: Bučinská 1733, 735 41 Petřvald

Kontakt: Mgr. Petr Holešinský, 739 372 083, tel/fax. 596 541 102 ostrava@gis-stavinvox.cz

**KATES, spol. s r.o.**

se sídlem: Důlní 889, 735 35 Horní Suchá

Kontakt: Stanislav Knebl, 736 626 762, 596 426 011, fax. 596 426 010, knebl.kates@seznam.cz

**Slezskomoravské telekomunikace Opava spol. s r.o.,**

se sídlem: Příčná 2828/10, 746 01 Opava

Kontakt: Jan Socha, 602 741 244 ( zástup: Jan Fojtík, 602 774 138 ), fax. 553 622 652, jan.socha@smt.cz, jan.fojtik@smt.cz

**OPTOMONT, a.s.**

se sídlem: Na Najmanské 915, 710 00 Ostrava

Kontakt: Filip Heczko, 721 521 807, 558 340 914, fax.558 340 910, filip.heczko@optomont.cz

**Sitel, spol. s r.o., oblast Ostrava**

se sídlem: U studia 2253/28, 700 30 Ostrava-Zábřeh

Kontakt: Marie Walová, 606 761 923, 596 616 499, fax. 596 616 498, mwalova@sitel.cz

**Milan Kočvara**

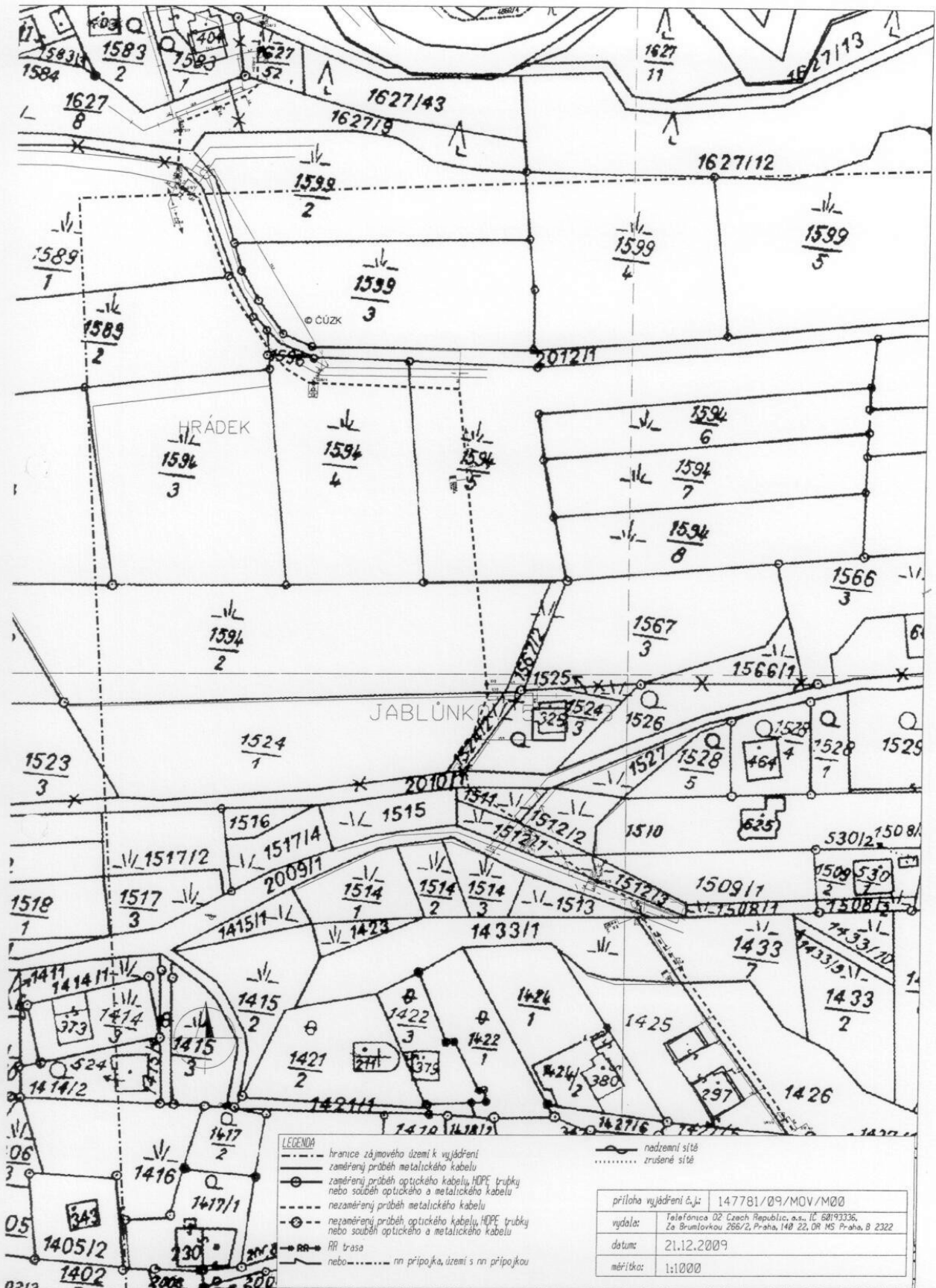
se sídlem: Osvoboditelů 1200, 742 21 Kopřivnice

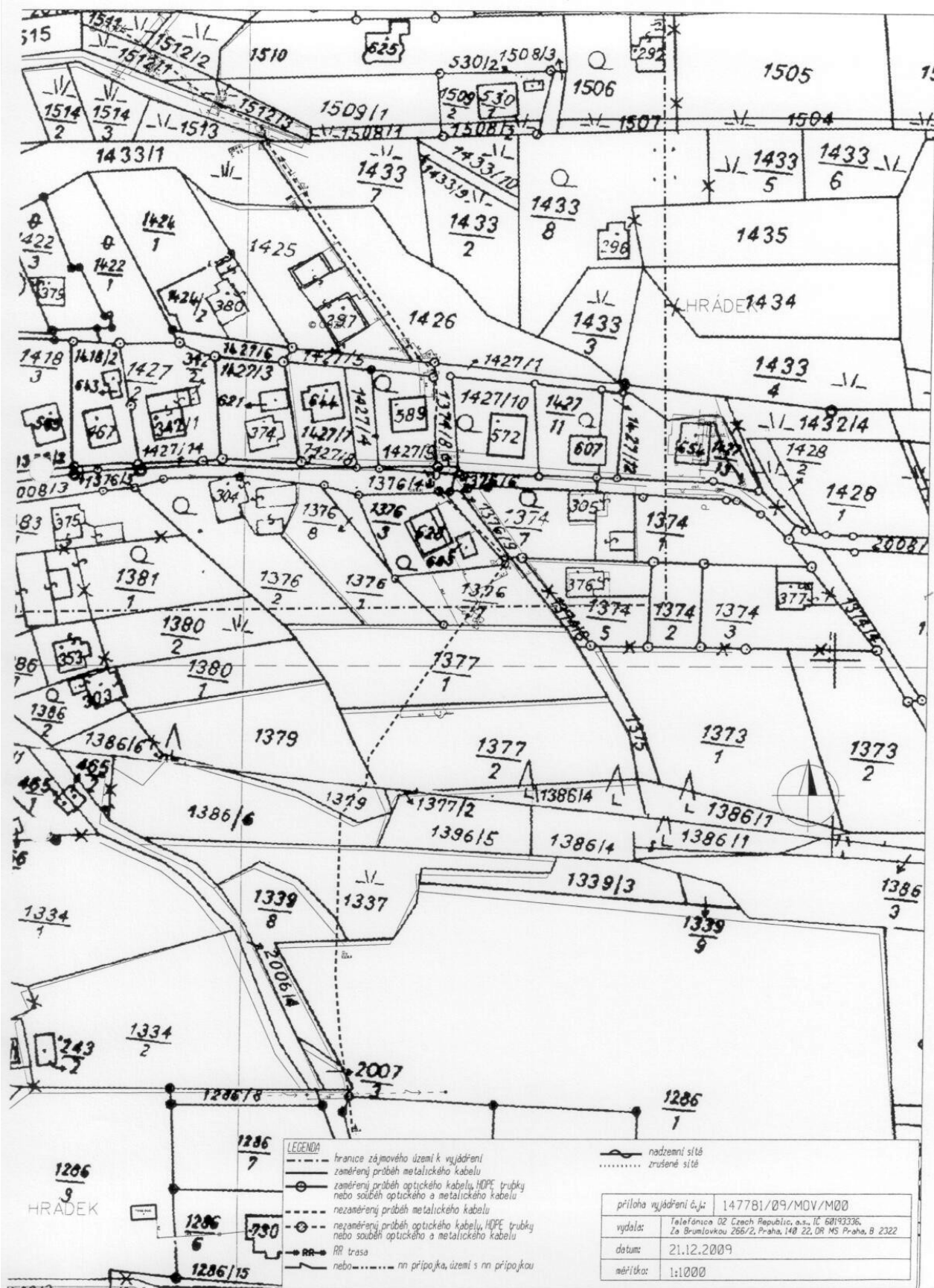
Kontakt: Milan Kočvara, 602 729 527, fax. 558 658 004, vtyyceni@seznam.cz

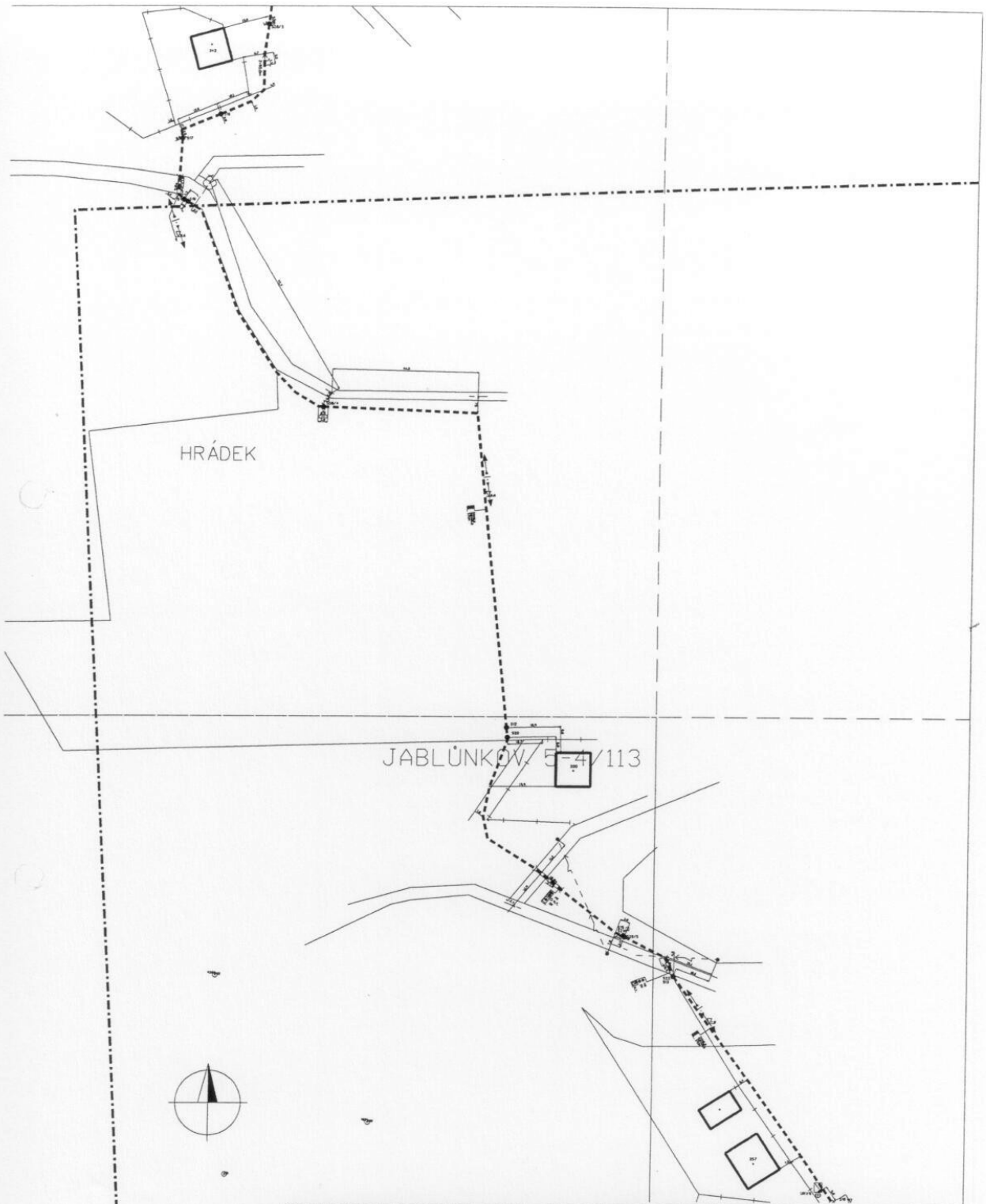
Telefónica O2 Czech Republic, a.s., IČ 60193336, DIČ CZ60193336, se sídlem Za Brumlovkou 266/2, 140 22 Praha 4 – Michle, zapsaná v Obchodním rejstříku vedeném Městským soudem v Praze, sp.zn.: oddíl B, vložka 2322

Adresa pracoviště: I. Máje 3, 709 05, Ostrava - M.Hory, tel.: 800 255 255

Adresa pro písemný styk: Telefonica O2 Czech Republic, a.s., DLSS Ostrava, Za Brumlovkou 266/2, 140 22, Praha 4 - Michle [www.cz.o2.com/dokumentace](http://www.cz.o2.com/dokumentace)



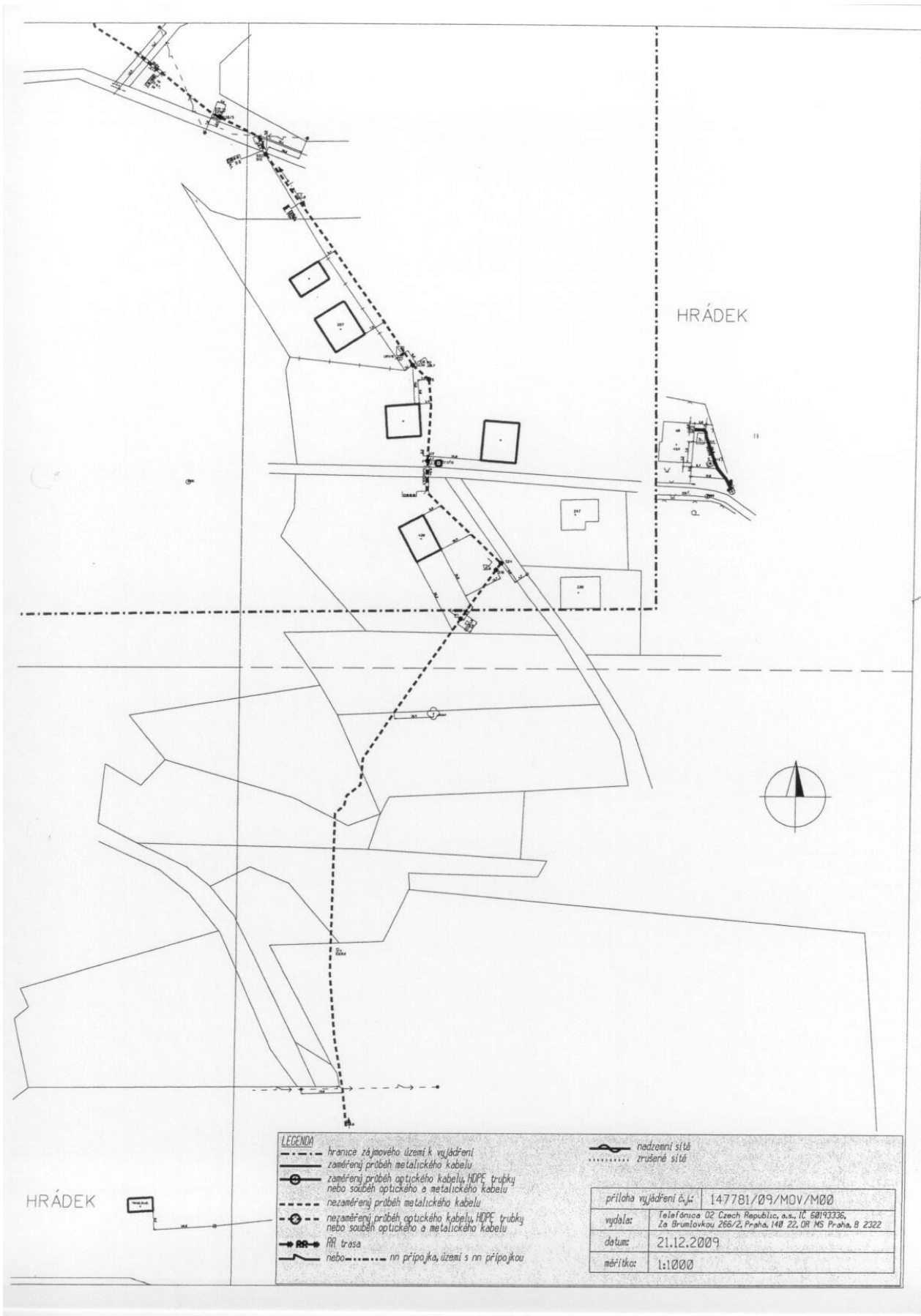




**LEGENDA**

- hranice zájmového území k vyjádření
- zaměřený průběh metalického kabelu
- zaměřený průběh optického kabelu, HDPE trubky nebo souběh optického a metalického kabelu
- - - - - nezaměřený průběh metalického kabelu
- - - - -●- - - - - nezaměřený průběh optického kabelu, HDPE trubky nebo souběh optického a metalického kabelu
- RR → RR trasa
- nebo - - - - - nn přípojka, území s nn přípojkou
- nadzemní síť
- ..... zrušené síť

priloha vyjádření č.j.:	147781/09/MOV/M00
vydala:	Telefónica O2 Czech Republic, a.s. IČ 60193336, Zo Brumlovkou 266/2, Praha, 140 22, OR MS Praha, B 2322
datum:	21.12.2009
měřítko:	1:1000



- LEGENDA**
- hranice zájmového území k vyjádření
  - zaměřený průběh metalického kabelu
  - zaměřený průběh optického kabelu, HDPE trubky nebo souběh optického a metalického kabelu
  - nezaměřený průběh metalického kabelu
  - nezaměřený průběh optického kabelu, HDPE trubky nebo souběh optického a metalického kabelu
  - RR— RR trasa
  - nebo —●— nn přípojka, území s nn přípojkou

- ~~~~~ nadzemní síť
- ..... zrušené síť

příloha vyjádření č.j.	147781/09/MOV/M00
vydala:	Telefónica O2 Czech Republic, a.s., IČ 60193336, Za Brumlovkou 266/2, Praha, 140 22, DR MS Praha, B 2322
datum:	21.12.2009
mřítko:	1:1000

HRÁDEK





Novák Vít  
*P. STÍBLA FRAOTISEK, ing.*  
Sadová 609  
738 01 Frýdek-Místek

naše značka 1775/10/151 vyřizuje Ing. Mária Staňková datum 26.03.2010  
věc

**Hrádek-Czudek RD, reko. NNV,NNK, nové vedení NNK**

Obec: Hrádek  
Ulice: Neuvedeno  
K.ú. - p.č.: Hrádek-viz.situace

Vaše značka: Neuvedeno

Stavebník:  
ČEZ Distribuce, a.s., Teplická 874/8, 405 02 Děčín

Účel stanoviska:  
odsouhlasení projektové dokumentace plynárenského zařízení - pro územní a stavební řízení

Po prostudování předložené žádosti k existenci sítí Vám sdělujeme, že v zájmovém prostoru DOJDE K DOTČENÍ

ochranného pásma plynárenského zařízení místních sítí:

STL plynovodu PE D 50, ID 142708X

Ochranné pásmo NTL, STL plynovodů a přípojek je v zastavěném území obce 1 m na obě strany od půdorysu. Předpokládaná hloubka uložení plynárenského zařízení cca 0,8 - 1,5 m.

RWE Distribuční služby, s.r.o. Vám sděluje, že k předložené PD nemá námítky pokud při realizaci stavby budou dodrženy níže uvedené podmínky.

Plynárenské zařízení je chráněno ochranným pásmem dle zákona č.458/2000 Sb. ve znění pozdějších předpisů.

Při realizaci uvedené stavby budou dodrženy podmínky pro provádění stavební činnosti v ochranném pásmu plynárenského zařízení:

1) za stavební činnosti se pro účely tohoto stanoviska považují všechny činnosti prováděné v ochranném pásmu plynárenského zařízení (tzn. i bezvýkopové technologie),

2) stavební činnosti v ochranném pásmu plynárenského zařízení je možné realizovat pouze při dodržení podmínek stanovených v tomto stanovisku. Nebudou-li tyto podmínky dodrženy, budou stavební činnosti, popř. úpravy terénu prováděné v ochranném pásmu plynárenského zařízení považovány dle § 68 odst.6 zákona č.670/2004 Sb. a zákona č.458/2000 Sb. za činnost bez našeho předchozího souhlasu. Při každé změně projektu nebo stavby (zejména trasy navrhovaných inženýrských sítí) je nutné požádat o nové stanovisko k této změně,

3) před zahájením stavební činnosti v ochranném pásmu plynárenských zařízení bude provedeno vytyčení plynárenského zařízení. Vytyčení provede příslušná provozní oblast (viz kontaktní list). Žádost o vytyčení bude podána minimálně 7 dní před požadovaným vytyčením. Při žádosti uvede žadatel naši značku (číslo jednací) uvedenou v úvodu tohoto stanoviska. Bez vytyčení a přesného určení uložení plynárenského zařízení nesmí být stavební činnosti zahájeny. Vytyčení plynárenského zařízení považujeme za zahájení stavební činnosti v ochranném pásmu plynárenského zařízení. O provedeném vytyčení bude sepsán protokol,

RWE  
Distribuční služby, s.r.o.

Plynárenská 499/1  
657 02 Brno

T +420 532 221 111  
F +420 545 578 571  
E info\_ds@rwe.cz  
I www.rwe.cz

IČ: 27935311  
DIČ: CZ27935311

Zápis do obchodního  
rejstříku:  
Krajský soud v Brně,  
oddíl C, vložka 57165,  
dne 26. 7. 2007

Bankovní spojení:  
ČSOB  
Číslo účtu: 17837923  
Kód banky: 0300



V případě další korespondence nebo jednání (změna stavby) uvádějte naši značku (číslo jednací) a datum tohoto stanoviska.

Stanovisko bylo vydáno na základě plné moci udělené provozovatelem distribuční soustavy SMP Net, s.r.o.

Zpracoval:  
Ing. Mária Staňková  
technik plynárenských zařízení  
pracoviště ROSS-Karviná  
+420595142421  
maria.stankova@rwe.cz

RWE Distribuční služby, s.r.o.  
Plynárenská 499/1  
657 02 Brno

486

Přílohy:

Kontaktní list, Orientační snímek polohy plynárenského zařízení, PD

Rozdělovník:

Neuvedeno

**KONTAKTY RWE****PROVOZNÍ OBLAST KARVINÁ****Nepřetržitá pohotovostní služba (hlášení poruch a poškození plynárenských zařízení):**

---

telefon-nonstop: 1239

**Zákaznická linka (vyřizuje obchodní požadavky zákazníků):**

---

telefon (každý pracovní den 7-17 hod.): 840 11 33 55

**Provozní oblast Karviná (objednání vytýčení plynárenského zařízení a kontrola stanovených podmínek při provádění výkopových prací v ochranném pásmu plynárenského zařízení před záhozem):**

---

**pracoviště Karviná****Šulc Jaroslav**, mistr okrsku Karviná, MT: 724167757 tel. 595142415, e-mail: jaroslav.sulc@rwe.cz (sítě v oblasti Karviná, Orlová, Bohumin), kont.adr.: Ostravská 737, Karviná-Fryštát, 73301**Motyka Ladislav**, mistr okrsku Havířov, MT: 602568233 tel. 595142380, e-mail: ladislav.motyka@rwe.cz (sítě v oblasti Havířova a okolí), kont.adresa: Moskevská 24, Havířov, 73601**Mgr. Knápek Antonín**, mistr okrsku Č. Těšín, MT: 602568239 tel. 595142370, e-mail: antonin.knapek@rwe.cz (sítě v oblasti Český Těšín, Třinec, Jablunkovsko) kont.adr.: Střelniční 15, Český Těšín, 73701**Socha Jiří**, mistr okrsku Frýdek-Místek, MT: 724167751 tel. 595142405, e-mail: jiri.socha@rwe.cz (sítě v oblasti Frýdek-Místek, Frýdlant N/O a přilehlé obce) kont.adr.: Palkovická 1432, Frýdek-Místek 73801**Doručovací adresa**

RWE Distribuční služby, s.r.o., Plynárenská 499/1, 657 02 Brno

**Technický dozor výstavby plynárenských zařízení (kontrola provádění stavby, podsypu, obsypu, účast na tlakové zkoušce při výstavbě plyn. zařízení):**

---

**František Petruška**, e-mail: frantisek.petruska@rwe.cz  
telefon: 595 142 385

RWE Distribuční služby, s.r.o., Plynární 2748/6, 702 72 Ostrava – Moravská Ostrava

**Doručovací adresa**

RWE Distribuční služby, s.r.o., Plynárenská 499/1, 657 02 Brno

**Zákaznická kancelář (uzavírání smluv o prodeji a nákupu zemního plynu, termíny montáží plynoměrů):**

---

telefon: 840 11 33 55

RWE obchodní služby, s.r.o.,

Zákaznická kancelář, Nádražní 32, 702 00 Ostrava – Moravská Ostrava

**Doručovací adresa**

RWE Zákaznické služby, s.r.o., Plynární 2748/6, 702 00 Ostrava

**Regionální operativní správa sítě (stanovení podmínek ke stavbě nebo úpravě a předání dokumentace stavby plyn. zařízení, smluvní vztahy) :**

---

**Ing. Staňková Maria** - pro okres F. Místek a město Č. Těšín (mimo města F. Místek, obce Paskov, Řepiště, Sviadnov, Sedliště, Václavovic a Šenov Lapačka)

telefon: 595 142 421, e-mail: maria.stankova@rwe.cz

RWE Distribuční služby, s.r.o., Ostravská 737, 735 01 Karviná

**Špila Oldřich** - pro okres Karviná, město F. Místek a obce Paskov, Řepiště, Sviadnov, Sedliště, Václavovic a Šenov Lapačka)

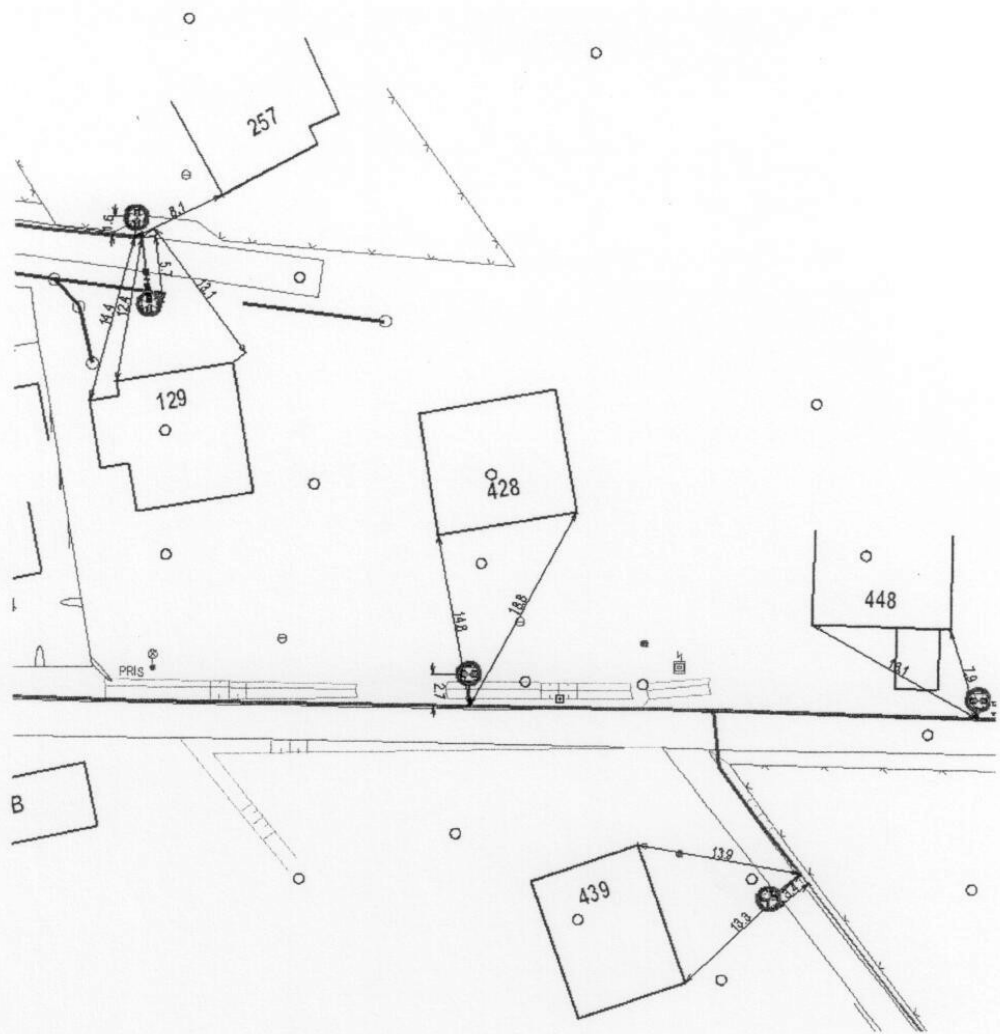
telefon: 595 142 425, e-mail: oldrich.spila@rwe.cz

RWE Distribuční služby, s.r.o., Ostravská 737, 735 01 Karviná

**Ivan Sniegoň**

telefon: 595 142 420, e-mail: ivan.sniegon@rwe.cz

RWE Distribuční služby, s.r.o., Ostravská 737, 735 01 Karviná





Č.J.: MEJA 14032/2010  
SP. ZN.: SPI 2197/2010/ŽP

Vít Novák  
Sadová 609  
738 01 FRÝDEK-MÍSTEK

VYŘÍZUJE: Martina Placzková  
TEL: 558 340 696  
E-MAIL: martina.placzkova@jablunkov.cz

DATUM: 01.09.2010

**Koordinované závazné stanovisko k záměru stavby  
„Hrádek - Czudek - RD, rekonstrukce NNV, NNK“**

Městský úřad Jablunkov, (dále jen „MěÚ Jablunkov“) obdržel dne 09.08.2010 žádost o vydání koordinovaného závazného stanoviska k žádosti o vydání rozhodnutí o umístění stavby a k žádosti o stavební povolení, kterou podal Ing. František Stružka, bytem 739 13 Kunčice p/O 549 (adresa pro doručování: Vít Novák, Sadová 609, 738 01 Frýdek-Místek), jenž zastupuje na základě plné moci obchodní firmu Vít Novák, se sídlem Na Výsluní 2793, 738 01 Frýdek-Místek, IČ: 40295885, který je zmocněn investorem stavby společností ČEZ Distribuce, a.s., IČ: 27232425, se sídlem Teplická 874/8, 405 02 Děčín, (dále jen „žadatel“), pro stavbu

**„Hrádek - Czudek - RD, rekonstrukce NNV, NNK“**

Jedná se o liniovou stavbu technického vybavení členěnou na dva stavební objekty:  
SO 01 – rekonstrukce vedení NNV (stavební úprava ve stávající trase) IE-12-8002264, ta však není předmětem stavebního řízení;  
SO 02 – nové zemní kabelové vedení NNK IV-12-8004229

Dotčené pozemky novým vedením NN dle KN parc.č.:

1512/2 trvalý travní porost,	k.ú. Hrádek
1511 trvalý travní porost,	k.ú. Hrádek
2010/1 ostatní plocha,	k.ú. Hrádek
1524/2 trvalý travní porost,	k.ú. Hrádek
1524/1 orná půda,	k.ú. Hrádek
1594/2 trvalý travní porost,	k.ú. Hrádek
1594/3 trvalý travní porost,	k.ú. Hrádek
1594/4 trvalý travní porost,	k.ú. Hrádek
1594/5 trvalý travní porost,	k.ú. Hrádek
1589/2 trvalý travní porost,	k.ú. Hrádek
1596 ostatní plocha,	k.ú. Hrádek
2012/1 trvalý travní porost,	k.ú. Hrádek
1599/2 trvalý travní porost,	k.ú. Hrádek
1599/3 trvalý travní porost,	k.ú. Hrádek
1599/4 trvalý travní porost,	k.ú. Hrádek
1599/8 trvalý travní porost,	k.ú. Hrádek

Str. 1/8  
Bankovní spojení: Česká spořitelna, a.s.  
Číslo účtu: 1681984379/0800  
IČO: 00296759



Č.J.: MEJA 14032/2010  
Internet: www.jablunkov.cz  
E-mail: posta@jablunkov.cz  
DIČ: CZ00296759

Jako příloha k žádosti byla doložena Projektová dokumentace „**Hrádek - Czudek - RD, rekonstrukce NNV, NNK**“, ze dne 05-08/2010, zpracovatel projektu: V.I.T.-Vít Novák, Na výsluní 2793, 738 01 Frýdek-Místek, IČ:40295885, odpovědný projektant: Ing. František Stružka, Seznam PD: A průvodní zpráva, B souhrnná technická zpráva, C zájmová oblast, D doklady, Výkresy – situace, SCHEMA JIŠTĚNÍ, SCADA – původní, SCADA – opravena, Opis Plná moc evid.č.: 0383/2009 ze dne 01.09.2009 a Plná moc ze dne 18.12.2009, dále jen „dokumentace záměru“.

Z ust. § 4 odst. 6 zákona č. 183/2006 Sb., o územním plánování a stavebním řádu (stavební zákon), ve znění pozdější předpisů (dále jen „stavební zákon“), vyplývá, že „*Je-li dotčeným orgánem podle zvláštních právních předpisů tentýž orgán veřejné správy, vydává koordinované stanovisko nebo koordinované závazné stanovisko, zahrnující požadavky na ochranu všech dotčených veřejných zájmů, které hájí. Koordinované stanovisko nebo koordinované závazné stanovisko lze vydat pouze v případě, nejsou-li požadavky na ochranu dotčených veřejných zájmů v rozporu.*“

MěÚ Jablunkov jako dotčený orgán **v y d á v á** k předložené dokumentaci záměru ke stavbě „**Hrádek - Czudek - RD, rekonstrukce NNV, NNK**“, ve smyslu ustanovení § 4 odst. 6 stavebního zákona

### **koordinované závazné stanovisko**

zahrnující požadavky na ochranu dotčených veřejných zájmů, které hájí na základě zvláštních právních předpisů a stavebního zákona (ustanovení § 4 odst. 2 stavebního zákona):

#### **1. zákon č. 289/1995 Sb., o lesích a o změně a doplnění některých zákonů (lesní zákon), ve znění pozdějších předpisů**

##### Závazné stanovisko k záměru stavby

Městský úřad Jablunkov, odbor životního prostředí a zemědělství, jako orgán státní správy lesů (dále jen „MěÚ Jablunkov“), místně příslušný podle ustanovení § 11 zákona č. 500/2004 Sb., správní řád, ve znění pozdějších předpisů (dále jen „správní řád“), a věcně příslušný podle ustanovení § 61 odst. 1 zákona č. 128/2000 Sb., o obcích (obecní zřízení), ve znění pozdějších předpisů a podle ustanovení § 47 odst. 1 písm. a) a ustanovení § 48 odst. 2 písm. c) zákona č.289/1995 Sb., o lesích a o změně a doplnění některých zákonů (lesní zákon), ve znění pozdějších právních předpisů (dále jen „lesní zákon“), posoudil předloženou žádost včetně jejich příloh ve smyslu ustanovení § 14 odst. 2 lesního zákona a

#### **uděluje souhlas**

k vydání rozhodnutí o umístění stavby „**Hrádek – Czudek – RD, rekonstrukce NNV, NNK**“, která se má realizovat na pozemcích parc. č. 1512/2, 1511, 2010/1, 1524/2, 1524/1, 1594/2, 1594/3, 1594/4, 1594/5, 1589/2, 1596, 2012/1, 1599/2, 1599/3, 1599/4 a 1599/8, vše v k.ú. Hrádek ve vzdálenosti menší jak 50 m od okraje pozemků určených k plnění funkcí lesa, lesních pozemků parc. č. 1627/9, 1627/12 a 1627/43, vše rovněž v k.ú. Hrádek.

#### **Odůvodnění:**

Umístěním předmětné stavby nedojde k omezení plnění funkcí lesa na pozemcích ve vzdálenosti do 50 m od zamýšlené stavby. Vzhledem k výše uvedenému neshledal MěÚ Jablunkov žádné důvody pro stanovení podmínek nad rámec povinností uložených lesním zákonem (povinnost počínat si tak, aby nedocházelo k ohrožování nebo poškozování lesů, která vyplývá z ustanovení § 11 odst. 1 lesního zákona).

Str. 2/8

Bankovní spojení: Česká spořitelna, a.s.  
Číslo účtu: 1681984379/0800  
IČO: 00296759



Č.J.: MEJA 14032/2010  
Internet: www.jablunkov.cz  
E-mail: posta@jablunkov.cz  
DIČ:CZ00296759

MěÚ Jablunkov při posuzování výše uvedené stavby dospěl k názoru, že realizace této stavby tak, jak je navržena, není v rozporu se zájmy hájenými lesním zákonem, a proto vydal souhlasné závazné stanovisko – viz výše.

Podle ustanovení § 14 odst. 2 lesního zákona je udělený souhlas k vydání rozhodnutí o umístění stavby závaznou součástí rozhodnutí, která budou ve věci vydána podle zvláštních předpisů. Žadatel je povinen plnit podmínky v něm stanovené ode dne, kdy tato rozhodnutí nabudou právní moci, popřípadě ve lhůtách v nich určených. Platnost vydaného souhlasu je totožná s platností těchto rozhodnutí a prodlužuje se současně s jejich platností podle zvláštních předpisů.

Ve smyslu ustanovení § 14 odst. 2 lesního zákona je udělený souhlas k vydání rozhodnutí o umístění stavby **závazným stanoviskem** podle ustanovení § 149 správního řádu, vydává se podle části IV. ustanovení § 154 správního řádu a není samostatným rozhodnutím ve správním řízení. V souladu s ustanovením § 14 odst. 2 lesního zákona je tento souhlas pro shora uvedenou stavbu podkladem pro územní rozhodnutí o umístění stavby.

Pokud příslušný stavební úřad rozhodne ve věci umístění stavby „**Hrádek – Czudek – RD, rekonstrukce NNV, NNK**“, která se má realizovat na pozemcích parc. č. 1512/2, 1511, 2010/1, 1524/2, 1524/1, 1594/2, 1594/3, 1594/4, 1594/5, 1589/2, 1596, 2012/1, 1599/2, 1599/3, 1599/4 a 1599/8, vše v k.ú. Hrádek, ve zjednodušeném územním řízení ve smyslu § 95 zákona č.183/2006 Sb., o územním plánování a stavebním řádu (stavební zákon), ve znění pozdějších právních předpisů, MěÚ Jablunkov sděluje, že s předmětným **zjednodušeným územním řízením souhlasí**.

## **2. zákon č. 254/2001 Sb., o vodách a o změně některých zákonů (vodní zákon), ve znění pozdějších předpisů**

### Stanovisko vodoprávního úřadu

k vydání územního rozhodnutí a stavebního povolení na stavbu „**Hrádek – Czudek – RD, rekonstrukce NNV, NNK**“ v k.ú. Hrádek

Městský úřad Jablunkov, odbor životního prostředí a zemědělství, jakožto vodoprávní úřad věcně příslušný dle § 104 odst. 9. a § 106 odst. 1 zákona č. 254/2001 Sb. o vodách a o změně některých zákonů (vodní zákon), ve znění pozdějších předpisů, (dále jen „vodní zákon“), a místně příslušný dle ust. § 11 správního řádu, a dále jako speciální stavební úřad dle § 15 odst. 1 písm. d) zák. č. 183/2006 Sb. o územním plánování a stavebním řádu (stavební zákon) ve znění pozdějších předpisů (dále jen „stavební zákon“), po posouzení předložené žádosti o vydání koordinovaného závazného stanoviska k ohlášení nové stavby sděluje, že **souhlasu** vodoprávního úřadu dle ustanovení § 17 vodního zákona, který je závazným stanoviskem ve smyslu ustanovení ust. § 149 odst. 1 správního řádu a je nezbytným podkladem při postupu podle stavebního zákona při umístování, povolování, užívání a odstraňování staveb, pro účely navrhované stavby „**Hrádek - Czudek - RD, rekonstrukce NNV, NNK**“ na pozemcích p. č. 1512/2, 1511, 2010/1, 1524/2, 1524/1, 1594/2, 1594/3, 1594/4, 1594/5, 1589/2, 1596, 2012/1, 1599/2, 1599/3, 1599/4, 1599/8, vše v k. ú. Hrádek, **není třeba**, neboť předmětným záměrem nebudou dotčeny zájmy chráněné vodním zákonem.

Toto stanovisko vodoprávního úřadu není vyjádřením ve smyslu § 18 vodního zákona. Stanovisko je vydáno pro účely územního či stavebního řízení a o nové vyjádření ve smyslu § 18 vodního zákona již není třeba žádat.

## **3. zákon č. 114/1992 Sb., o ochraně přírody a krajiny, ve znění pozdějších předpisů**

### Závazné stanovisko k záměru stavby

Městský úřad Jablunkov, odbor životního prostředí a zemědělství, jako orgán ochrany přírody a krajiny (dále jen „MěÚ Jablunkov“), věcně příslušný podle ustanovení § 77 odst. 3

zákona č. 114/1992 Sb., o ochraně přírody a krajiny, ve znění pozdějších právních předpisů (dále jen „zákon o ochraně přírody a krajiny“), § 61 odst. 1 písm. b) zákona č. 128/2000 Sb., o obcích (obecní zřízení), ve znění pozdějších předpisů a místně příslušný dle ustanovení § 11 zákona č. 500/2004 Sb. správní řád, ve znění pozdějších předpisů (dále jen „správní řád“) po posouzení předložené žádosti včetně jejich příloh, na základě § 12 odst. 2 zákona o ochraně přírody

#### **uděluje souhlas**

k umístění stavby „**Hrádek – Czudek – RD, rekonstrukce NNV, NNK**“ v katastrálním území Hrádek na pozemcích parc. č. 1512/2, 1511, 1524/2, 1594/2, 1594/3, 1594/4, 1594/5, 1589/2, 2012/1, 1599/2, 1599/3, 1599/4, 1599/8 druhy pozemků - vše trvalý travní porost, pozemky parc. č. 2010/1, 1596 druhy pozemků – vše ostatní plocha a pozemek parc. č. 1524/1 druh pozemku - orná půda.

Souhlas k umístění výše uvedené stavby „**Hrádek – Czudek – RD, rekonstrukce NNV, NNK**“, vydaný podle ustanovení § 12 odst. 2 zákona je závazným stanoviskem podle ustanovení § 149 správního řádu a vydává se podle části IV. ustanovení § 154 správního řádu.

#### **Odůvodnění:**

Výše uvedený záměr se dle územního plánu obce Hrádek nachází v urbanizovaném území zastavěném i zastavitelném U ploše bydlení B (U-B). Svým architektonickým ztvárněním a provedením nesníží estetickou a přírodní hodnotu krajiny. Stavba rovněž nezasahuje do významných krajinných prvků a rovněž nezasahuje do zvláště chráněných území.

Ve smyslu ustanovení § 90 odst. 1 zákona je udělený souhlas k umístění stavby na výše uvedených pozemcích v k.ú. Hrádek podle § 12 odst. 2 zákona o ochraně přírody a krajiny podkladem pro rozhodnutí podle zvláštních právních předpisů nebo územního souhlasu anebo ohlášení stavby a je závazným stanoviskem podle § 149 správního řádu a není samostatným správním rozhodnutím. Platnost vydaného souhlasu je totožná s platností těchto rozhodnutí a prodlužuje se současně s jejich platností podle zvláštních předpisů.

#### **4. zákon č. 86/2002 Sb., o ochraně ovzduší a o změně některých dalších zákonů, ve znění pozdějších předpisů**

Z hlediska zákona č. 86/2002 Sb., o ochraně ovzduší a o změně některých dalších zákonů, ve znění pozdějších předpisů (dále jen „zákon o ochraně ovzduší“) MěÚ Jablunkov není dotčeným orgánem příslušným k vydání závazného stanoviska na základě jednotlivých ustanovení zákona o ochraně ovzduší a ve smyslu ustanovení § 136 odst. 1 zákona č. 500/2004 Sb., správní řád, ve znění pozdějších předpisů.

#### **5. zákon č. 334/1992 Sb., o ochraně zemědělského půdního fondu, ve znění pozdějších předpisů**

Závazné stanovisko orgánu ochrany zemědělského půdního fondu

**Souhlas k návrhu trasy nového zemního kabelového vedení NNK - SO 02 (IV-12-8004229) v rámci stavby „Hrádek - Czudek - RD, rekonstrukce NNV, NNK**

Městský úřad Jablunkov, odbor životního prostředí a zemědělství (dále jen „MěÚ Jablunkov“), jakožto orgán ochrany zemědělského půdního fondu, místně příslušný podle ustanovení § 11 zákona č. 500/2004 Sb., správní řád, ve znění pozdějších předpisů (dále jen „správní řád“) a věcně příslušný podle ustanovení § 61 odst. 1 zákona č. 128/2000 Sb., o obcích (obecní zřízení), ve znění pozdějších předpisů a podle ustanovení § 13 odst. 1 a § 15 písm. e) zákona č. 334/1992 Sb., o ochraně zemědělského půdního fondu, ve znění pozdějších právních předpisů (dále jen „zákon o ZPF“), **uděluje** podle ustanovení § 7 odst. 3 zákona o ZPF **souhlas k návrhu trasy nového zemního kabelového vedení NNK - SO 02 (IV-12-8004229) v rámci stavby „Hrádek-Czudek-RD, rekonstrukce NNV, NNK“ v rozsahu**

Str. 4/8

Bankovní spojení: Česká spořitelna, a.s.  
Číslo účtu: 1681984379/0800  
IČO: 00296759



Č.J.: MEJA 14032/2010  
Internet: www.jablunkov.cz  
E-mail: posta@jablunkov.cz  
DIČ: CZ00296759



zakresleném v situaci v měřítku 1:1000, procházející přes zemědělské pozemky; viz tabulka, v katastrálním území Hrádek:

Pozemek parc. č.	Druh pozemku	Číslo LV
1512/2	trvalý travní porost	789
1511	trvalý travní porost	177
1524/2	trvalý travní porost	771
1524/1	orná půda	771
1594/2	trvalý travní porost	259
1594/3	trvalý travní porost	1002
1594/4	trvalý travní porost	7
1594/5	trvalý travní porost	1032
1589/2	trvalý travní porost	741
2012/1	trvalý travní porost	1
1599/2	trvalý travní porost	662
1599/3	trvalý travní porost	167
1599/4	trvalý travní porost	745
1599/8	trvalý travní porost	960

Tento Souhlas k návrhu trasy vydaný podle ustanovení § 7 odst. 3 zákona o ZPF je závazným stanoviskem dle ustanovení § 149 odst. 1 správního řádu.

Z hlediska zásad ochrany zemědělského půdního fondu uvedených v ust. § 4 a ust. § 8 odst. 1 a 2 zákona o ZPF musí být při stavební činnosti a budování podzemního vedení respektovány níže uvedené postupy a požadavky:

1. Záběr půdy pro výkop rýhy nového zemního kabelového vedení NNK - SO 02 (IV-12-8004229) v rámci stavby „Hrádek-Czudek-RD, rekonstrukce NNV,NNK“, včetně manipulační plochy podél výkopu a plochy pro dočasné uložení skrývaných kulturních vrstev půdy a odděleně uložených výkopových zemin, bude proveden na pozemcích parc. č. 1512/2, 1511, 1524/2, 1524/1, 1594/2, 1594/3, 1594/4, 1594/5, 1589/2, 2012/1, 1599/2, 1599/3, 1599/4 a 1599/8, všechny v katastrálním území Hrádek, v pruhu o šířce maximálně do 3,00 m.
2. Na celé dotčené ploše bude provedena odděleně skrývka svrchní kulturní vrstvy půdy („ornice“). Skrytá ornice bude nejpozději před dokončením stavby využita zpět na dotčených pozemcích k uvedení půdy do původního. Při manipulaci s ornici bude zajištěna její ochrana před ztrátami a znehodnocením.
3. Dojde-li při realizaci stavby k nepříznivému ovlivnění nebo k případným škodám na dotčených pozemcích nebo okolních pozemcích náležejících do zemědělského půdního fondu, zajistí stavebník nápravná opatření.
4. V rámci provádění stavby musí být zajištěna opatření k zabránění úniku látek poškozujících zemědělský půdní fond a jeho vegetační kryt.
5. Práce na shora uvedených pozemcích budou prováděny především v době vegetačního klidu a po jejich skončení budou dotčené plochy uvedeny do původního stavu a předány vlastníkům, případně nájemcům dotčených pozemků.
6. Provádění prací bude včas projednáno s vlastníkem, popřípadě s nájemcem dotčených pozemků.

MěÚ Jablunkov obdržel vyrozumění o podané žádosti o vydání koordinovaného závazného stanoviska Městského úřadu Jablunkov podle ustanovení § 4 odst. 6 zákona č. 183/2006 Sb., o územním plánování a stavebním řádu (stavební zákon), ve znění pozdějších předpisů (dále jen „stavební zákon“) k vydání rozhodnutí o umístění stavby a stavebního povolení na stavbu „Hrádek – Czudek - RD, rekonstrukce NNV,NNK“, kterou podal dne 09.08.2010 za investora stavby ČEZ Distribuce, a.s., se sídlem Děčín 4, Teplická 874/8, 405 02 Děčín,

Str. 5/8  
Bankovní spojení: Česká spořitelna, a.s  
Číslo účtu: 1681984379/0800  
IČO: 00296759



Č.J.: MEJA 14032/2010  
Internet: www.jablunkov.cz  
E-mail: posta@jablunkov.cz  
DIČ: CZ00296759

IČ:27232425 , v zastoupení na základě plné moci Vít Novák, Na výsluní 2793, 738 01 Frýdek-Místek, IČ:40295885, který dále zmocnil v dané věci Františka Stružku, nar. 01.07.1953, bytem Kunčice p/O 549, 739 13 Kunčice p/O.

MěÚ Jablunkov posoudil žádost na základě předložených podkladů a dokumentace záměru a ve smyslu ust. § 7 odst. 3 zákona o ZPF a v souladu s postupy podle vyhlášky č. 13/1994 Sb., kterou se upravují některé podrobnosti ochrany zemědělského půdního fondu, uděлил souhlas k návrhu trasy nového zemního kabelového vedení NNK - SO 02 (IV-12-8004229) v rámci stavby „Hrádek - Czudek - RD, rekonstrukce NNV,NNK“, vedené přes zemědělský půdní fond na pozemcích parc. č. 1512/2, 1511, 1524/2, 1524/1, 1594/2, 1594/3, 1594/4, 1594/5, 1589/2, 2012/1, 1599/2, 1599/3, 1599/4 a 1599/8, všechny v katastrálním území Hrádek, tak, jak je zakresleno v situaci – výsledné v měřítku 1:1000. Při stavební činnosti a budování podzemního vedení je třeba dodržovat výše uvedené požadavky a postupy vyplývající ze zásad ochrany zemědělského půdního fondu.

V souladu s ust. § 21 odst. 2 zákona o ZPF je tento souhlas vydaný dle ust. § 7 odst. 3 zákona o ZPF, jako podklad pro vydání rozhodnutí, územního souhlasu nebo ohlášení stavby podle zvláštních předpisů, závazným stanoviskem dle správního řádu a není správním rozhodnutím. Závazné stanovisko lze ve smyslu ust. § 149 odst. 4 správního řádu přezkoumat v odvolacím řízení proti rozhodnutí ve věci samé. Podle ust. § 149 odst. 5 správního řádu lze nezákonné závazné stanovisko zrušit nebo změnit v přezkumném řízení, k němuž je příslušný nadřízený správní orgán správního orgánu, který vydal závazné stanovisko. V daném případě je nadřízeným správním orgánem MěÚ Jablunkov Krajský úřad Moravskoslezského kraje.

Pokud příslušný stavební úřad rozhodne ve věci umístění stavby nového zemního vedení NNK - SO 02 (IV-12-8004229) v rámci stavby „Hrádek - Czudek - RD, rekonstrukce NNV,NNK“, ve zjednodušeném územním řízení ve smyslu ust. § 95 zákona č.183/2006 Sb., o územním plánování a stavebním řádu (stavební zákon), ve znění pozdějších právních předpisů, MěÚ Jablunkov, orgán ochrany zemědělského půdního fondu sděluje, že s předmětným zjednodušeným územním řízením souhlasí.

V souladu s ust. § 9 odst. 2 písm. c) zákona o ZPF souhlasu orgánu ochrany zemědělského půdního fondu není třeba k dočasnému odnětí půdy ze zemědělského půdního fondu pro účely stavby „Hrádek - Czudek - RD, rekonstrukce NNV,NNK“, pokud půjde o odnětí půdy k nezemědělským účelům po dobu jednoho roku včetně uvedení půdy do původního stavu. V případě, že práce spojené s budováním zemního vedení NNK a NNV včetně doby potřebné k uvedení půdy na dotčených pozemcích do původního stavu přesáhnou dobu 1 roku, je nutné požádat MěÚ Jablunkov, orgán ochrany zemědělského půdního fondu, o souhlas k dočasnému odnětí ze zemědělského půdního fondu podle § 9 zákona o ZPF. Žádost o souhlas k odnětí půdy ze zemědělského půdního fondu podává ten, v jehož zájmu má k tomuto odnětí dojít (v případě zastupování je třeba doložit plnou moc). Náležitosti žádosti souhlas jsou uvedeny v ust. § 9 odst. 5 zákona o ZPF.

U stavebního objektu SO 01 – rekonstrukce vedení NNV (stavební úprava ve stávající trase) IE-12-8002264 nejsou dotčeny postupy dle ust. § 7 odst. 3 zákona o ZPF, neboť trasa předmětné stavby je navrhovaná a bude umístěna ve stávající trase a dle předložené žádosti o vydání koordinovaného závazného stanoviska k vydání nebude předmětem stavebního řízení.

#### **6. zákon č. 185/2001 Sb., o odpadech a o změně některých dalších zákonů, ve znění pozdějších předpisů**

Z hlediska zákona č. 185/2001 Sb., o odpadech a o změně některých dalších zákonů, ve znění pozdějších předpisů (dále jen „zákon o odpadech“) MěÚ Jablunkov není dotčeným orgánem příslušným k vydání závazného stanoviska na základě jednotlivých ustanovení

zákona o odpadech a ve smyslu ustanovení § 136 odst. 1 zákona č.500/2004 Sb., správní řád, ve znění pozdějších předpisů.

#### **7. zákon č. 13/1997 Sb., o pozemních komunikacích, ve znění pozdějších předpisů**

Závazné stanovisko k dokumentaci pro vydání rozhodnutí o umístění stavby a stavebního povolení **stavby „Hrádek - Czudek - RD, rekonstrukce NNV, NNK“**

Městský úřad Jablunkov, Odbor dopravy jako dotčený orgán, **vydává** k předložené dokumentaci pro vydání rozhodnutí o umístění stavby a stavebního povolení stavby „**Hrádek - Czudek - RD, rekonstrukce NNV, NNK**“ ve smyslu ustanovení § 149 odst. 1 zákona č. 500/2004 Sb., správní řád, ve znění pozdějších předpisů, v návaznosti na § 40 odst. 4 písm. c) zákona č. 13/1997 Sb., o pozemních komunikacích, ve znění pozdějších předpisů toto

#### **závazné stanovisko**

k ochraně dotčených veřejných zájmů, které hájí na základě zákona č. 13/1997 Sb., o pozemních komunikacích, ve znění pozdějších předpisů a vyhlášky č. 104/1997 Sb., kterou se provádí zákon o pozemních komunikacích, ve znění pozdějších předpisů,

kdy **jako silniční správní úřad**, vykonávající státní správu na místních a účelových komunikacích ve správním obvodu obce Jablunkov, dle § 40 odst. 5 zákona č. 13/1997 Sb., o pozemních komunikacích, ve znění pozdějších předpisů, a na silnicích II. a III. třídy ve správním obvodu obce s rozšířenou působností Jablunkov, dle § 40 odst. 4 téhož zákona, a vyhlášky č. 104/1997 Sb., kterou se provádí zákon o pozemních komunikacích, ve znění pozdějších předpisů **sděluje**, že veřejné zájmy na úseku dopravy, jejichž ochrana je v působnosti městského úřadu, odboru dopravy, **nejsou** předmětným záměrem dotčeny.

#### **8. zákon č. 20/1987 Sb., o státní památkové péči, ve znění pozdějších předpisů**

Městský úřad Jablunkov, odbor územního plánování a stavebního řádu – úsek památkové péče, na stavbu „**Hrádek - Czudek - RD, rekonstrukce NNV, NNK**“ sděluje, že podle zákona č. 20/1987 Sb., o státní památkové péči, ve znění pozdějších předpisů, nejsou v předmětném území dotčeny zájmy památkové péče.

#### **9. zákon č. 183/2006 Sb., o územním plánování a stavebním řádu (stavební zákon), ve znění pozdějších předpisů**

Z hlediska zákona č. 183/2006 Sb., o územním plánování a stavebním řádu (stavební zákon), ve znění pozdějších předpisů (dále jen „stavební zákon“) MěÚ Jablunkov není dotčeným orgánem příslušným k vydání závazného stanoviska na základě jednotlivých ustanovení stavebního zákona a ve smyslu ustanovení § 136 odst. 1 zákona č.500/2004 Sb., správní řád, ve znění pozdějších předpisů.

#### **Z á v ě r :**

MěÚ Jablunkov zkoordinoval závazná stanoviska dle jednotlivých úseků veřejné správy, v nichž chrání dotčené veřejné zájmy a na základě výše uvedených závazných stanovisek **s o u h l a s í** s umístěním výše specifikované stavby „**Hrádek - Czudek - RD, rekonstrukce NNV, NNK**“, dle předložené dokumentace záměru.

### Z hlediska ostatních zájmů chráněných v kompetenci městského úřadu Jablunkov:

MěÚ Jablunkov, odbor životního prostředí a zemědělství, jakožto orgán veřejné správy v oblasti odpadového hospodářství (dále jen „MěÚ Jablunkov“), příslušný podle ust. § 71 písm. k) zákona č. 185/2001 Sb., o odpadech a o změně některých dalších zákonů, ve znění pozdějších právních předpisů (dále jen „zákon o odpadech“), po prostudování doložené žádosti a jejich příloh vydává dle ust. § 79 odst. 4 písm. b) zákona o odpadech územnímu a stavebnímu řízení výše uvedené stavby toto vyjádření:

- s navrženým způsobem nakládání s odpady v předložené dokumentaci souhlasí, neboť je v souladu se zákonem o odpadech a vyhláškou č. 383/2001 Sb., o podrobnostech nakládání s odpady, v platném znění

MěÚ Jablunkov dále sděluje, že s účinností od 01.07.2010 dle ust. § 2 odst. (1) písm. j) zákona o odpadech se tento zákon vztahuje na nakládání se všemi odpady, s výjimkou zemin a jiných přírodních materiálů vytěžených během stavebních činností, pokud vlastník prokáže, že budou použity v přirozeném stavu v místě stavby a že jejich použití nepoškodí nebo neohrozí životní prostředí nebo lidské zdraví.

Městský úřad Jablunkov, odbor územního plánování a stavebního řádu jako příslušný úřad územního plánování dle ustanovení § 6 odst. 1 písm. e) zákona č. 183/2006 Sb., o územním plánování a stavebním řádu je dotčeným orgánem v územním řízení z hlediska uplatňování záměrů územního plánování, pokud nevydává územní rozhodnutí, ve znění právních předpisů. K žádosti podle § 4 odst. 6 zákona stavebního zákona ve znění pozdějších předpisů, na vyzoomění o podané žádosti

pro stavbu: „**Hrádek - Czudek - RD, rekonstrukce NNV, NNK**“

stavebník: ČEZ Distribuce, a.s. se sídlem Děčín 4, Teplická 874/8,

v zastoupení na základě plné moci: Vít Novák, Na výsluní 2793, 7398 01 Frýdek-Místek

dotčené pozemky: p.č.1512/2, 1511, 2010/1, 1524/2, 1524/1, 1594/2, 1594/3, 1594/4,

1594/5, 1589/2, 1569, 2012/1, 1599/2, 1599/3, 1599/4, 1599/8, kat. území Hrádek

(dále jen „stavba“) vydává toto stanovisko:

Dle územního plánu obce Hrádek se pozemky p.č.1512/2, 1511, 2010/1, 1524/2, 1524/1, 1594/2, 1594/3, 1594/4, 1594/5, 1589/2, 1569, 2012/1, 1599/2, 1599/3, 1599/4, 1599/8 v kat. území Hrádek nacházejí v urbanizovaném území zastavěném i zastavitelném U ploše bydlení B (U-B)

V souladu s Obecně závaznou vyhláškou obce Hrádek č. 3/2006 plochy U-B zahrnují území s převládající zástavbou rodinnými domy, stavby technického vybavení pro obsluhu zóny. Záměr a umístění stavby je v souladu se závaznou a směrnou částí územního plánu obce Hrádek. Územní plán obce Hrádek je schválen Obecně závaznou vyhláškou č. 6/2006, o regulativech územního rozvoje obce Hrádek. Vyhlášku schválilo dne 06.12.2006 na svém zasedání Obecní zastupitelstvo obce Hrádek, účinnost ode dne 22.12.2006.

## MĚSTSKÝ ÚŘAD

odbor životního prostředí a zemědělství

JABLUNKOV  
„otisk úředního razítka“

Ing. Jiří Vavřáč

vedoucí odboru ŽPaZ

MěÚ Jablunkov

### Dále obdrží:

- OÚ Návsí, stavební úřad, 739 92 Návsí 327

Str. 8/8

Bankovní spojení: Česká spořitelna, a.s.

Číslo účtu: 1681984379/0800

IČO: 00296759



Č.J.: MEJA 14032/2010

Internet: www.jablunkov.cz

E-mail: posta@jablunkov.cz

DIČ: CZ00296759