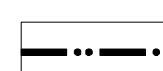




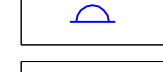



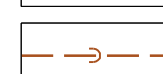
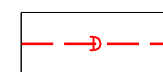









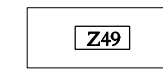
SPOLUFINANCOVÁNO Z PROSTŘEDKŮ FONDU PRO REGIONÁLNÍ ROZVOJ

ÚZEMNÍ PLÁN HRÁDEK A. NÁVRH

6. VEŘEJNĚ PROSPĚŠNÉ STAVBY, OPATŘENÍ A ASANACE

1 : 5 000

	HRANICE OBCE
	HRANICE ZASTAVĚNÉHO ÚZEMÍ K 1. 11. 2009
VYMEZENÍ VEŘEJNĚ PROSPĚŠNÝCH STAVEB, VEŘEJNĚ PROSPĚŠNÝCH OPATŘENÍ, STAVEB A OPATŘENÍ K ZAJIŠTOVÁNÍ OBRANY A BEZPEČNOSTI STÁTU A PLOCH PRO ASANACI, PRO KTERÉ LZE PRÁVA K POZEMKŮM A STAVBÁM VYVLASTNIT A PRO KTERÉ LZE UPLATNIT PŘEDKUPNÍ PRÁVO	
	KORIDOR (PLOCHA) VYMEZENÁ PRO STAVBY POZEMNÍCH KOMUNIKACÍ
	NAVRŽENÉ POZEMNÍ KOMUNIKACE (ORIENTAČNÍ ZÁKRES)
	ŘADY PITNÉ VODY
	ZEMNÍ VODOJEMY
	ČERPACÍ STANICE PITNÉ VODY
	VÝTLAČNÉ ŘADY PITNÉ VODY
	STOKY SPLAŠKOVÉ VÝTLAČNÉ KANALIZACE DLE PROJEKTU
	ČISTÍRNY ODPADNÍCH VOD
	STOKY JEDNOTNÉ KANALIZACE
	STOKY SPLAŠKOVÉ VÝTLAČNÉ KANALIZACE DLE ÚZEMNÍHO PLÁNU
	NOVÉ VEDENÍ ZVN 400 kV SOUBĚŽNĚ SE STÁVAJÍCÍ LINKOU ZVN 404
	PLOCHY ÚZEMNÍHO SYSTÉMU EKOLOGICKÉ STABILITY
	REGIONÁLNÍ BIORODORY ÚSES
	REGIONÁLNÍ BIOCENRA ÚSES
	LOKÁLNÍ BIOCENRUM ÚSES VLOŽENÉ DO REGIONÁLNÍHO BIORODORU

VYMEZENÍ VEŘEJNĚ PROSPĚŠNÝCH STAVEB A VEŘEJNĚ PROSPĚŠNÝCH OPATŘENÍ, PRO KTERÉ LZE UPLATNIT PŘEDKUPNÍ PRÁVO	
	PLOCHY OBČANSKÉHO VYBAVENÍ - HŘBITOVY
	OZNAČENÍ VEŘEJNĚ PROSPĚŠNÝCH STAVEB DLE TEXTOVÉ ČÁSTI



PROJEKTOVÁ ČINNOST, URBANISMUS, ÚZEMNÍ PLÁNOVÁNÍ, EKOLOGIE, GIS

URBANISTICKÉ STŘEDISKO OSTRAVA, s.r.o.

OSTRAVA s.r.o.

Spartakovců 3, Ostrava-Poruba, 70800

tel: 596 939 530, 596 939 531

ZODP.PROJEKTANT : ING.ARCH.VLADIMÍRA FUSKOVÁ

ZAK. ČÍSLO : U - 499

ZPRACOVATEL : ING. ARCH. V. FUSKOVÁ, ING. V. ŠKVAIN, ING. M. SOCHOROVÁ, ING. J. ŠKVAIN, M. VOZÁRIKOVÁ

OBJEDNATEL : OBEC HRÁDEK

DATUM: LISTOPAD 2009, UPRAVENO: BŘEZEN 2012