



OBCENÍ ÚŘAD NÁVŠÍ
Stavební úřad
739 92 Návší čp. 327

STEJNOPIS

tel.: 558 340 978
558 340 969
fax: 558 357 950
mail: stavebniurad@navsi.cz

č.j. Vyst. 405/2010/Ing. Brz.-328

Návší 21.7.2010

OBCENÍ ÚŘAD NÁVŠÍ, okr. Fr.-Místek	
Doslo: 27-07-2010	Zpracov. <i>B</i>
Čís jedn.: <i>3/1000/10</i>	Skl. znak.
Poč. listů: 4 Příl.: 14	

VEŘEJNÁ VYHLÁŠKA
rozhodnutí č. 028/2008
ÚZEMNÍ ROZHODNUTÍ A STAVEBNÍ POVOLENÍ

VYPRÁVENO DNE

127-07-2010

Obecní úřad Návší, stavební úřad, příslušný podle § 13 odst. 1, písm. g) zákona č. 183/2006 Sb., o územním plánování a stavebním řádu, (dále jen „stavební zákon“), ve znění pozdějších předpisů, vydává k žádosti Mgr. Rostislava Vonziny, Čeladná 658 E, PSČ 739 12, adresa pro doručování: Sadová 609, Frýdek-Místek, 738 01, IČ 12666343, v plné moci pro Víta Nováka, Na Výsluní 2793, 738 01 Frýdek-Místek, IČ 40295885, v plné moci pro ČEZ Distribuce, a.s., 405 02 Děčín 4, Teplická 874/8, IČ 27232425, (dále jen žadatel), po projednání ve společném řízení podle § 76, § 79, § 110 a § 111 stavebního zákona:

I. podle § 92 stavebního zákona a podle § 9 vyhlášky č. 503/2006 Sb., o podrobnější úpravě územního řízení, veřejnoprávní smlouvy a územního opatření,

rozhodnutí o umístění stavby

„Hrádek Kantor 3RD, NNK“, na pozemcích p.č. 1992/1, ostatní plocha, ostatní komunikace, p.č. 1993, ostatní plocha, ostatní komunikace, p.č. 888/26, orná půda, p.č. 892/3, ostatní plocha, neplodná půda, p.č. 893, trvalý travní porost, p.č. 895, trvalý travní porost a p.č. 888/5, orná půda, vše v k.ú. Hrádek, Obec Hrádek.

Popis stavby:

Jedná se o stavbu nového zemního kabelového vedení NNk pro tři nové rodinné domy. Stavba zemního vedení NNk bude napojena na rekonstruované venkovní vedení NNV na pozemku p.č. 895, k. ú. Hrádek, Obec Hrádek ze sloupu ozn. č. 4, který bude dovybaven novou skříní SV 201. Dále zemní vedení povede v zemi cca 112 m a bude prosmyčkováno ve dvou přípojkových skříních na hranici pozemků p.č. 892/3, p.č. 888/26, p.č. PK 888/5, vše v k. ú. Hrádek, Obec Hrádek. Kabel bude položen ve volném terénu v min. hloubce 800 mm a pod komunikací v hloubce min. 1200 mm s uložením v ochranné trubce.

Postavení účastníka řízení podle § 27, odst.1, zákona č. 500/2004 Sb., správního řádu, ve znění pozdějších předpisů (dále jen správní řád), má v územním řízení žadatel ČEZ Distribuce, a.s., 405 02 Děčín 4, Teplická 874/8, IČ 27232425.

II. Podle § 115 stavebního zákona povoluje stavbu

„Hrádek Kantor 3RD, NNK“, na pozemcích p.č. 1992/1, ostatní plocha, ostatní komunikace, p.č. 1993, ostatní plocha, ostatní komunikace, p.č. 888/26, orná půda, p.č. 892/3, ostatní plocha, neplodná půda, p.č. 893, trvalý travní porost, p.č. 895, trvalý travní porost a p.č. 888/5, orná půda, vše v k.ú. Hrádek, Obec Hrádek.

Stavba obsahuje:

stavbu nového zemního kabelového vedení NNk pro tři nové rodinné domy. Stavba zemního vedení NNk bude napojena na rekonstruované venkovní vedení NNV na pozemku p.č. 895, k. ú. Hrádek, Obec Hrádek ze sloupu ozn. Č. 4, který bude dovybaven novou skříní SV 201. Dále zemní vedení povede v zemi cca 112 m a bude prosmyčkováno ve dvou přípojkových skříních na hranici pozemků p.č. 892/3, p.č. 888/26, p.č. PK 888/5, vše v k. ú. Hrádek, Obec Hrádek. Kabel bude položen ve volném terénu v min. hloubce 800 mm a pod komunikací v hloubce min. 1200 mm s uložením v ochranné trubce.

Postavení účastníka řízení podle § 27, odst.1, zákona č. 500/2004 Sb., správního řádu, ve znění

č.j. Vyst. 405/2010/ing. Brz. – 328, 330

OBCENÍ ÚŘAD NÁVŠÍ

evidenční číslo: 411/2010
vyvěšeno dne: 29.7.2010
šláto dne:
za uveřejnění zodpovídá: *ps*

1/7

pozdějších předpisů (dále jen správní řád), má ve stavebním řízení žadatel ČEZ Distribuce, a.s., 405 02 Děčín 4, Teplická 874/8, IČ 27232425.

Pro umístění a provedení stavby se stanoví tyto podmínky:

1. Stavba „**Hrádek Kantor 3RD, NNK**“, bude umístěna na pozemcích p.č. 1992/1, ostatní plocha, ostatní komunikace, p.č. 1993, ostatní plocha, ostatní komunikace, p.č. 888/26, orná půda, p.č. 892/3, ostatní plocha, neplodná půda, p.č. 893, trvalý travní porost, p.č. 895, trvalý travní porost a p.č. 888/5, orná půda, vše v k.ú. Hrádek, Obec Hrádek, v souladu se situací stavby č. IV4077 v měř. 1:1000, která je nedílnou součástí tohoto rozhodnutí.
2. Přístup a příjezd ke stavbě je po stávající místní komunikaci pozemek p.č. 1992/1, ostatní plocha, ostatní komunikace. V případě poškození místních komunikací a okolních pozemků v důsledku výstavby, uvést tyto do původního stavu a během výstavby nebránit v průjezdnosti po všech komunikacích. Po dobu výstavby musí být komunikace průchozí, průjezdné a čisté.
3. Jako stavební pozemek se vymezuje pruh o šířce 1 m na každou stranu vedení v celé její délce o výměře cca 250 m².
4. Podmínky k zabezpečení užívání stavby osobami s omezenou schopností pohybu a orientace dle zákona č. 398/2009 Sb. o technických požadavcích zabezpečujících bezbariérové užívání staveb se nestanovují.
5. Stavba bude provedena podle projektové dokumentace ověřené ve stavebním řízení zpracované Ing. Františkem Stružkou, ČKAIT 1102529. Případné změny nesmí být provedeny bez předchozího povolení stavebního úřadu.
6. Staveništní zařízení není třeba vybudovat.
7. Přístup a příjezd ke stavbě je stávající z místní komunikace, pozemek p.č. 1992/1, ostatní plocha, ostatní komunikace.
8. Stavba bude dokončena do 12/2010.
9. Budou dodrženy podmínky v následujících vyjádřeních a souhlasech:
Dle stanoviska ČEZ Distribuce, a.s., 405 02 Děčín 4, Teplická 874/8, IČ 27232425, ze dne 10.9.2010, zn. 102355833, nutno zajistit ochranu zařízení energetické společnosti v rozsahu daném zákonem č. 458/2000 Sb., energetický zákon, ve znění pozdějších předpisů, příslušnými ČSN, PNE a podmínkami vyjádření tak, aby během stavební činnosti ani jejím následkem nedošlo k jeho poškození. Toto stanovisko je nedílnou součástí stavebního povolení.
Dle stanoviska společnosti Telefónica O2 Czech Republic a.s., pracoviště 1. Máje 3, 709 05 Ostrava - M. Hory ze dne 7.9.2009, zn. 103574/09/MOV/M0M, při stavbě dojde ke střetu se sítí elektronických komunikací této společnosti. Při realizaci stavby je nutno dodržet podmínky uvedené v jejím stanovisku, jež je nedílnou součástí stavebního povolení.
Dle vyjádření společnosti SmVaK Ostrava a.s., 28. října, 70945 Ostrava, zn. 9773/V011671/2009/KR, ze dne 25.7.2008, nedojde ke střetu s jejich zařízeními. Při realizaci stavby je nutno respektovat stávající sdruženou vodovodní přípojku dle připojeného mapového listu. Při zemních pracích v blízkosti této přípojky je nutno práce provádět ručním výkopem.
Dle stanoviska společnosti RWE Distribuční služby s.r.o., Plynárenská 499/1, 657 20 Brno, ze dne 17.9.2009, zn. 5717/09/151, při stavbě dojde k dotčení ochranného pásma místní sítě STL – ID 23130. Při realizaci stavby je nutno dodržet podmínky uvedené v jejich stanovisku, jež je nedílnou součástí stavebního povolení.
10. Před zahájením stavby je stavebník povinen zajistit vytyčení všech podzemních i nadzemních sítí technické infrastruktury, aby nedošlo k jejich případnému poškození.

11. Stavebník je povinen oznámit termín zahájení stavby.
12. Stavbu musí být prováděna stavebním podnikatelem, který při její realizaci zabezpečí odborné vedení stavby stavbyvedoucím. Stavebník před zahájením stavby oznámí stavebnímu úřadu název a sídlo stavebního podnikatele, který bude stavbu provádět.
13. Stavba bude viditelně označena štítkem obsahujícím identifikační údaje o stavbě (Tabulka „Stavba povolena“). Štítek musí být chráněn před povětrnostními vlivy, aby údaje na něm uvedené zůstaly čitelné po celou dobu provádění stavby.
14. Stavební úřad v souladu s § 5 odst. 2) písm. a) zákona č. 526/2006 Sb., kterou se provádějí některá ustanovení stavebního zákona, stanovuje fáze výstavby, které musí být oznámeny stavebnímu úřadu za účelem provedení kontrolní prohlídky stavby:
1. fáze: před položením kabelového vedení do výkopu
2. fáze: závěrečná kontrolní prohlídka.

Vzhledem k tomu, že výroky tohoto rozhodnutí vydaného ve spojeném řízení se vzájemně podmiňují, stavební úřad ve smyslu § 74 odst. 1 správního řádu stanoví, že výroková část rozhodnutí, vztahujícího se k povolení stavby, nabude vykonatelnosti nejdříve dnem, kdy se stane pravomocnou výroková část rozhodnutí o umístění stavby.

Rozhodnutí o námitkách

Námítky účastníků řízení ani připomínky veřejnosti v územním a stavebním řízení nebyly uplatněny .

O d ů v o d n ě n í

Žadatel podal dne 12.5.2010 návrh na umístění stavby „**Hrádek Kantor 3RD, NNK**“, na pozemcích p.č. 1992/1, ostatní plocha, ostatní komunikace, p.č. 1993, ostatní plocha, ostatní komunikace, p.č. 888/26, orná půda, p.č. 892/3, ostatní plocha, neplodná půda, p.č. 893, trvalý travní porost, p.č. 895, trvalý travní porost a p.č. 888/5, orná půda, vše v k.ú. Hrádek, Obec Hrádek, současně podal žádost o vydání stavebního povolení pro tuto stavbu. Stavební úřad v souladu s § 140 odst. 1 zákona č. 500/2004 Sb., správní řád, ve znění pozdějších předpisů (dále jen „správní řád“), spojil územní řízení a stavební řízení usnesením poznamenaným do spisu dne 18.5.2010, č.j. Výst. 445/2010 – Ing. Brz – 328, 330. Stavební úřad opatřením ze dne 19.5.2010 oznámil zahájení spojeného územního a stavebního řízení podle §87 a § 112 odst. 1) stavebního zákona známým účastníkům řízení a dotčeným orgánům a současně nařídil k projednání žádostí veřejné ústní jednání spojené s ohledáním na místě na den 28.6.2010 v 9,00 hod. se schůzkou na místě stavby. O výsledku ústního jednání byl sepsán protokol. Stavební úřad v opatření upozornil, že závazná stanoviska dotčených orgánů, námítky účastníků řízení a připomínky veřejnosti mohou být uplatněny nejpozději při veřejném ústním jednání, jinak se k nim nepřihlíží.

Účastníkům řízení byla dána možnost podle § 36 odst. 3 zákona č. 500/2004 Sb., správní řád, před vydáním rozhodnutí ve věci vyjádřit se k podkladům rozhodnutí a to do 5-ti pracovních dnů po dni veřejného ústního jednání, této možnosti nikdo z účastníků řízení nevyužil.

Při vymezení okruhu účastníků územního řízení dospěl stavební úřad k závěru, že v daném případě toto právní postavení podle stavebního zákona § 85 odst.1, písm. a) a písm. b) přísluší žadateli společnosti ČEZ Distribuce, a.s., 405 02 Děčín 4, Teplická 874/8, IČ 27232425, Obci Hrádek, dále těmito účastníky řízení jsou: Kruták Robert, 739 97 Hrádek 140, Krutaková Jana, 739 97 Hrádek 140, Zawada Stanislav, 739 97 Hrádek 394, Poledníková Monika, Kysucká 12/1824, 73701 Český Těšín, Kantor Tomasz, 739 92 Návsí 156, Telefónica O2 Czech Republic a.s., pracoviště 1. Máje 3, 709 05 Ostrava - M. Hory a RWE Distribuční služby s.r.o., Plynárenská 499/1, 657 20 Brno. Vlastnické nebo jiné věcné právo k sousedním stavbám anebo sousedním pozemkům nebo stavbám na nich nemůže být vzhledem k charakteru stavby – podzemní vedení – tímto územním rozhodnutím přímo

dotčeno.

Při vymezení okruhu účastníků stavebního řízení dospěl stavební úřad k závěru, že v daném případě toto právní postavení podle § 109 stavebního zákona přísluší stavebníkovi a žadateli společnosti ČEZ Distribuce, a.s., 405 02 Děčín 4, Teplická 874/8, IČ 27232425, Obci Hrádek, dále těmito účastníky řízení jsou: Kruták Robert, 739 97 Hrádek 140, Krutaková Jana, 739 97 Hrádek 140, Zawada Stanislav, 739 97 Hrádek 394, Poledníková Monika, Kysucká 12/1824, 73701 Český Těšín, Kantor Tomasz, 739 92 Návší 156, Telefónica O2 Czech Republic a.s., pracoviště 1. Máje 3, 709 05 Ostrava - M. Hory a RWE Distribuční služby s.r.o., Plynárenská 499/1, 657 20 Brno. Vlastnické nebo jiné věcné právo k sousedním stavbám anebo sousedním pozemkům nebo stavbám na nich nemůže být vzhledem k charakteru stavby – podzemní vedení – tímto stavebním povolením přímo dotčeno.

Návrh byl doložen těmito souhlasy, vyjádřeními a podklady:

- Vyjádření ČEZ Distribuce, a.s., 405 02 Děčín 4, Teplická 874/8, IČ 27232425, ze dne 10.9.2010, zn. 102355833:

Požadavkům z hlediska realizace stavby bylo vyhověno v bodě 9. podmínek pro umístění a realizaci stavby,

- Vyjádření SmVaK Ostrava a.s., 28. října, 70945 Ostrava, zn. 9773/V011671/2009/KR, ze dne 25.7.2008: nedojde ke střetu s jejich zařízením. Podmínce ručního výkopu v blízkosti sdružené přípojky bylo vyhověno v bodě 9. podmínek pro umístění a realizaci stavby.

- Vyjádření Telefónica O2 Czech Republic a.s., pracoviště 1. Máje 3, 709 05 Ostrava - M. Hory ze dne 7.9.2009, zn. 103574/09/MOV/M0M: Požadavkům z hlediska realizace stavby bylo vyhověno v bodě 9. podmínek pro umístění a realizaci stavby.

- Vyjádření RWE Distribuční služby s.r.o., Plynárenská 499/1, 657 20 Brno, ze dne 17.9.2009, zn. 5717/09/151: Při stavbě dojde k dotčení ochranného pásma místní sítě STL – ID 23130. Požadavkům z hlediska realizace stavby bylo vyhověno v bodě 9. podmínek pro umístění a realizaci stavby.

- Smlouva o smlouvě budoucí o umístění, zřízení a následném provozování stavby uzevřená mezi stavebníkem ČEZ Distribuce, a.s., 405 02 Děčín 4, Teplická 874/8 a Robertem Krutakem, JANOU krutakovou, oba bytem 739 97 Hrádek 140.

- Smlouva o smlouvě budoucí o umístění, zřízení a následném provozování stavby uzevřená mezi stavebníkem ČEZ Distribuce, a.s., 405 02 Děčín 4, Teplická 874/8 a Obcí Hrádek, zastoupenou starostou Robertem Borským.

- Smlouva o smlouvě budoucí o umístění, zřízení a následném provozování stavby uzevřená mezi stavebníkem ČEZ Distribuce, a.s., 405 02 Děčín 4, Teplická 874/8 a Monikou Poledníkovou, bytem Kysucká 12/1824, 73701 Český Těšín.

- Smlouva o smlouvě budoucí o umístění, zřízení a následném provozování stavby uzevřená mezi stavebníkem ČEZ Distribuce, a.s., 405 02 Děčín 4, Teplická 874/8 a Tomaszem Kantorem, bytem

739 92 Návší 156.

- Smlouva o smlouvě budoucí o umístění, zřízení a následném provozování stavby uzevřená mezi stavebníkem ČEZ Distribuce, a.s., 405 02 Děčín 4, Teplická 874/8 a Stanislavem Zawadou, bytem 739 97 Hrádek 394.

- Plná moc udělená společností ČEZ Distribuce, a.s., 405 02 Děčín 4, Teplická 874/8 pro Víta Nováka, Na Výsluní 2793, 738 01 Frýdek-Místek, IČ 40295885

- Plná moc udělená Vítem Novákem, Na Výsluní 2793, 738 01 Frýdek-Místek, IČ 40295885 pro Mgr. Rostislava Vonzinu, Čeladná 658 E, PSČ 739 12, adresa pro doručování: Sadová 609, Frýdek-Místek, 738 01, IČ 12666343

- Dokumentace záměru a projektová dokumentace, zpracována Ing. Františkem Stružkou, ČKAIT 1102529

- Snímek katastrální mapy

Žadatel v řízení doložil, že má k pozemkům, na kterých bude stavba umístěna a realizována doklady o právech založených smlouvou provést stavbu. Dále žadatel doložil rozhodnutí dotčených orgánů podle zvláštních právních předpisů, závazná stanoviska,

stanoviska vlastníků veřejné dopravní a technické infrastruktury, dokumentaci záměru a projektovou dokumentaci.

Stavební úřad zajistil vzájemný soulad předložených dotčených orgánů vyžadovaných zvláštními předpisy, zabezpečil plnění oprávněných požadavků účastníků řízení, včetně vlastníků technické infrastruktury a tyto požadavky zahrnul do podmínek rozhodnutí.

Po posouzení záměru žadatele podle § 90 stavebního zákona bylo zjištěno, že umístění stavby je v souladu s územně plánovací dokumentací Obce Hrádek – stavba se umísťuje v zastavěném území a v zastavitelné ploše pro výstavbu rodinných domů. Dále záměr je v souladu s cíli a úkoly územního plánování, zejména s charakterem území, požadavky stavebního zákona a jeho prováděcích právních předpisů, zejména s obecnými požadavky na využívání území, s požadavky na veřejnou dopravní a technickou infrastrukturu, se stanovisky dotčených úřadů podle zvláštních právních předpisů a s ochranou práv a právem chráněných zájmů účastníků řízení.

Stavební úřad rovněž přezkoumal předloženou žádost o stavební povolení z hledisek uvedených v § 110 a § 111 stavebního zákona a posoudil shromážděná stanoviska a připomínky. Zjistil, že projektová dokumentace je zpracována v souladu s územně plánovací dokumentací, s podmínkami územního rozhodnutí, je úplná a přehledná, byla zpracována oprávněnou osobou a obecné požadavky na výstavbu jsou v ní odpovídající míře řešeny, dále zjistil, že je zajištěn příjezd ke stavbě, v objektu bude vybudováno technické vybavení potřebné k řádnému užívání stavby. Stavební úřad se také zabýval otázkou nutnosti aplikace ustanovení §1 (1) vyhlášky č. 369/2001 Sb., o obecných technických požadavcích zabezpečujících užívání staveb osobami s omezenou schopností pohybu a orientace. Podle této vyhlášky se postupuje při zpracování a pořizování územně plánovací dokumentace a územně plánovacích podkladů, při navrhování, umísťování, povolování nebo ohlašování, provádění a kolaudaci m.j. staveb občanského vybavení v částech určených pro užívání veřejností, a dále dle §1 (2) se ustanovení této vyhlášky použijí též při provádění údržbových prací, změn staveb, změn v užívání staveb, pokud to závažné důvody nevylučují. V tomto případě stavební úřad dospěl k závěru, že vzhledem k charakteru stavby – podzemní kabelové vedení - není nutno zřízovat opatření pro užívání stavby osobami s omezenou schopností pohybu a orientace.

P o u č e n í

Proti tomuto rozhodnutí mohou účastníci řízení podat odvolání do 15 dnů ode dne jeho doručení ke Krajskému úřadu Moravskoslezského kraje v Ostravě, odboru územního plánování, stavebního řádu a památkové péče, podáním u zdejšího stavebního úřadu.

Podle ust. § 82 odst. 1 správního řádu je nepřipustné odvolání jen proti odůvodnění. Podle odst. 2 téhož ustanovení musí mít odvolání náležitosti uvedené v jeho ust. § 37 odst. 2 správního řádu a musí obsahovat údaje o tom, proti kterému rozhodnutí směřuje, v jakém rozsahu ho napadá a v čem je spatřován rozpor s právními předpisy nebo nesprávnost rozhodnutí nebo řízení, jež mu předcházelo. Odvolání se podává s potřebným počtem stejnopisů tak, aby jeden stejnopis zůstal správnímu orgánu a aby každý účastník dostal jeden stejnopis. Nepodá-li odvolatel potřebný počet stejnopisů, vyhotoví je stavební úřad na jeho náklady.



Vedoucí stavebního úřadu
Ing. Bronislav Brzuchański

Přílohy:

Ověřená dokumentace záměru – po nabytí právní moci pouze pro žadatele

Výkres celkové situace stavby v měř. 1:100

Stanovisko ČEZ Distribuce, a.s., 405 02 Děčín 4, Teplická 874/8, IČ 27232425, ze dne 10.9.2010, zn. 102355833

Stanovisko Telefónica O2 Czech Republic a.s., pracoviště 1. Máje 3, 709 05 Ostrava - M. Hory ze dne 7.9.2009, zn. 103574/09/MOV/M0M

Vyjádření RWE Distribuční služby s.r.o., Plynárenská 499/1, 657 20 Brno, ze dne 17.9.2009, zn. 5717/09/151

Toto rozhodnutí musí být vyvěšeno na úřední desce po dobu 15 dnů. Patnáctým dnem po vyvěšení se oznámení považuje za doručené, bylo-li v této lhůtě oznámení zveřejněno též způsobem umožňujícím dálkový přístup.

Obecní úřad Návsi

Vyvěšeno dne:

Sejmuto dne:

Podpis a razítko oprávněné osoby, která potvrzuje vyvěšení a sejmутí oznámení:

Obecní úřad Hrádek

Vyvěšeno dne:

Sejmuto dne:

Podpis a razítko oprávněné osoby, která potvrzuje vyvěšení a sejmутí oznámení:

Výše uvedený úřad žádáme o potvrzení vyvěšení a sejmутí oznámení a vrácení zpět stavebnímu úřadu v Návsi.

Obdrží doporučeně do vlastních rukou:

Účastníci územního řízení dle § 85 odst.1, písm. a) a písm. b) stavebního zákona

Žadatel Mgr. Rostislav Vonzina, Čeladná 658 E, PSČ 739 12, adresa pro doručování: Sadová 609, Frýdek-Místek, 738 01, IČ 12666343, v plné moci pro Víta Nováka, Na Výsluní 2793, 738 01 Frýdek-Místek, IČ 40295885, v plné moci pro ČEZ Distribuce, a.s., 405 02 Děčín 4, Teplická 874/8, IČ 27232425,

Obec Hrádek, 739 97 Hrádek 352

Doručení veřejnou vyhláškou:

Účastníci územního řízení dle § 85 odst.2 a) stavebního zákona:

vlastníci pozemků nebo staveb, na kterých má být požadovaný záměr uskutečněn tj. vlastníci pozemků (vše vk.ú. Hrádek, Obec Hrádek):

Obec Hrádek, Hrádek 352, 739 97 Hrádek - p.č. 1992/1, ostatní plocha, ostatní komunikace.

Zawada Stanislav, Hrádek 394, 739 97 Hrádek, Krutaková Jana, Hrádek 140, 739 95 Hrádek - p.č. 1993, ostatní plocha, ostatní komunikace.

Poledníková Monika, Kysucká 12/1824, 737 01 Český Těšín - p.č. 886/26, orná půda.

Krutaková Jana, Hrádek 140, 739 95 Hrádek, Krutak Robert, Hrádek 140, 739 95 Hrádek - p.č. 892/3, ostatní plocha, neplodná půda, p.č. 893, trvalý travní porost, p.č. 895, trvalý travní

porost.

Kantor Tomasz, Návsi 156, 739 92 Návsi - p.č. 888/5, orná půda.

a dále vlastníci telekomunikačních, energetických, kanalizačních a vodovodních sítí:

ČEZ Distribuce, a.s., adresa pro doručování: ČEZ zákaznické služby s.r.o., Guldnerova 2577/19,

303 28 Plzeň, IDDS: qihdk9n

Telefónica O2 Czech Republic, a.s., 1. máje 3, 709 05 Ostrava, IDDS: d79ch2h

SmVaK a.s., Ostrava_28. října 169, 709 45 Ostrava,

RWE Distribuční služby, s.r.o., Plynárenská 499/1, 65702 Brno

Účastníci územního řízení dle § 85 odst.2 b) stavebního zákona:

Vzhledem k tomu, že se jedná o podzemní kabelové vedení, nemůže být územním rozhodnutím přímo dotčeno vlastnické nebo jiné věcné právo k sousedním stavbám anebo k sousedním pozemkům nebo stavbám na nich.

Doručení do vlastních rukou:

Účastníci stavebního řízení dle § 109 stavebního zákona:

Žadatel Mgr. Rostislav Vonzina, Čeladná 658 E, PSČ 739 12, adresa pro doručování: Sadová 609, Frýdek-Místek, 738 01, IČ 12666343, v plné moci pro Víta Nováka, Na Výsluní 2793, 738 01 Frýdek-Místek, IČ 40295885, v plné moci pro ČEZ Distribuce, a.s., 405 02 Děčín 4, Teplická 874/8, IČ 27232425,

Obec Hrádek , Hrádek 352, 739 97 Hrádek - p.č. 1992/1, ostatní plocha, ostatní komunikace.

Zawada Stanislav , Hrádek 394, 739 97 Hrádek, Krutaková Jana , Hrádek 140, 739 95 Hrádek - p.č.1993, ostatní plocha, ostatní komunikace.

Poledníková Monika , Kysucká 12/1824, 737 01 Český Těšín - p.č. 886/26, orná půda.

Krutaková Jana , Hrádek 140, 739 95 Hrádek, Krutak Robert , Hrádek 140, 739 95 Hrádek - p.č. 892/3, ostatní plocha, neplodná půda, p.č. 893, trvalý travní porost, p.č. 895, trvalý travní porost.

Kantor Tomasz , Návsí 156, 739 92 Návsí - p.č. 888/5, orná půda.

a dále vlastníci telekomunikačních, energetických, kanalizačních a vodovodních sítí:

ČEZ Distribuce, a.s., adresa pro doručování: ČEZ zákaznické služby s.r.o., Guldnerova 2577/19, 303 28 Plzeň, IDDS: qihdk9n

Telefónica O2 Czech Republic, a.s., 1. máje 3, 709 05 Ostrava, IDDS: d79ch2h

SmVaK a.s., Ostrava_28. října 169, 709 45 Ostrava

RWE Distribuční služby, s.r.o., Plynárenská 499/1, 65702 Brno

Dále obdrží:

Obecní úřad Návsí, 327, 739 92 s žádostí o vyvěšení na úřední desce

Obecní úřad Hrádek, 352, 739 97 s žádostí o vyvěšení na úřední desce

**VYJÁDŘENÍ O EXISTENCI SÍTĚ ELEKTRONICKÝCH KOMUNIKACÍ
společnosti Telefonica O2 Czech Republic, a.s., (dále jen „Vyjádření“)**

vydané podle § 101 zákona č. 127/2005 Sb., o elektronických komunikacích a o změně některých souvisejících zákonů (zákon o elektronických komunikacích), ve znění pozdějších předpisů a § 161 zákona č. 183/2006 Sb., o územním plánování a stavebním řádu (stavební zákon) či dle dalších příslušných právních předpisů

Čís. jednací: 103574/09/MOV/M0M

Čís. žádosti je: 0109 268 665

Důvod vydání *Vyjádření*: **Spojené územní a stavební řízení**

Platnost tohoto *Vyjádření* končí dne: 7. 9. 2011.

Žadatel	V.I.T. Vít Novák, , ,	
Stavebník	ČEZ Distribuce, a. s., , ,	
Název akce	Hrádek Kantor 3RD, NNK, NNV	
Zájmové území	Okres	Frýdek-Místek
	Obec	Hrádek
	Kat. území/č. parcely	Hrádek
Akční dotčené mapové listy dokumentace Telefonica O2 Czech Republic, a.s.	JABLUNKOV: 5-4/31, 6-4/42	

Žadatel shora označenou žádostí určil a vyznačil zájmové území, jakož i stanovil důvod pro vydání *Vyjádření*. Na základě určení a vyznačení zájmového území Žadatelem a na základě stanovení důvodu pro vydání *Vyjádření* vydává společnost Telefonica O2 Czech Republic, a.s., o síti elektronických komunikací (dále jen SEK) následující *Vyjádření*:

dojde ke střetu

se sítí elektronických komunikací společnosti Telefonica O2 Czech Republic, a.s., jejíž existence a poloha je zakreslena v příloženém výřezu/výřezech z účelové mapy sítě elektronických komunikací společnosti Telefonica O2 Czech Republic, a.s., případně je upřesněna v textu tohoto *Vyjádření*. Žadatel je srozuměn s tím, že nadzemní vedení SEK požívá shodnou právní ochranu jako podzemní vedení SEK a dojde – li ke střetu stavby s nadzemním vedením SEK, je Žadatel povinen projednat podmínky ochrany se zaměstnancem společnosti Telefonica O2 Czech Republic, a.s., pověřeného ochranou sítě (dále jen „POS“).

Specifikace předaných výřezů účelové mapy SEK:

Specifikace výřezů:

1:1000 Výřez z digitální dokumentace SEK

V případě požadavku na vytyčení podzemního vedení SEK můžete kontaktovat subjekty uvedené v příloze.

Poznámka: Stavba musí být umístěna mimo trasy SEK. Musí být dodrženy prostorové normy včetně podmínek uzemnění a indukce !V případě většího střetu nutno projednat s prac.SOS p.Pončou - 59 668 6215, MT 602 764 071.

Podmínky pro provádění stavebních prací v blízkosti vedení *Sítě elektronických komunikací společnosti Telefonica O2 Czech Republic, a.s.* (dále SEK)

Při provádění stavebních nebo jiných prací je stavebník nebo jím pověřený subjekt povinen učinit nezbytné opatření, aby nedošlo k ohrožení nebo poškození SEK, a je srozuměn s tím, že:

a) Sítě elektronických komunikací společnosti Telefonica O2 Czech Republic, a.s. jsou součástí veřejné komunikační sítě, jsou zajišťovány ve veřejném zájmu, a jsou chráněny právními předpisy. Ochranné pásmo podzemního komunikačního vedení činí 1,5 m po stranách krajního vedení.

b) Při činnostech v blízkosti vedení SEK je povinen respektovat ochranná pásma podzemního vedení sítě elektronických komunikací (dále PVSEK) a nadzemního vedení sítě elektronických komunikací (dále NVSEK) tak, aby nedošlo k poškození nebo zamezení přístupu k vedení. Při křížení, nebo souběhu zemních prací s

Telefonica O2 Czech Republic, a.s., IČ 60193336, DIČ CZ60193336, se sídlem Za Brumlovkou 266/2, 140 22 Praha 4 – Míchle, zapsaná v Obchodním rejstříku vedeném Městským soudem v Praze, sp.zn.: oddíl B, vložka 2322

Adresa pracoviště: 1. Máje 3, 709 05, Ostrava - M.Hory, tel.: 800 255 255

Adresa pro písemný styk: Telefonica O2 Czech Republic, a.s., P.O.Box 84, 130 11, PRAHA

www.cz.o2.com/dokumentace

1/3

Čís. jednací: 103574/09/MOV/MOM

PVSEK dodrží ČSN 73 6005 "Prostorová úprava vedení technického vybavení" v platném znění, ČSN 33 21 60 "Předpisy pro ochranu sdělovacích vedení a zařízení před nebezpečnými vlivy trojfázových vedení VN, VVN a ZVN" a ČSN 33 2000-5-54 "Územnění a ochranné vodiče".

c) Před započátkem zemních prací zajistí vyznačení trasy PVSEK na terénu podle obdržené polohopisné dokumentace. S vyznačenou trasou PVSEK prokazatelně seznámí pracovníky, kteří budou stavební práce provádět (Nařízení vlády č. 591/2006 Sb., požadavky na bezpečnost a ochranu zdraví při práci na staveništích, § 3 bod b.1., příloha č. 3, kap.II. čl.1.,4. a 5.).

d) V případě provádění prací v objektu je povinen provést průzkum technické infrastruktury - vnějších i vnitřních vedení sítě elektronických komunikací na omítce i pod ní (Nařízení vlády č.591/2006 Sb., požadavky na bezpečnost a ochranu zdraví při práci na staveništích, § 3 bod b.5., příloha č. 3 kap.XII. čl.1.).

e) Upozorní pracovníky, kteří budou provádět zemní práce na staveništi, aby v případě potřeby zjistili hloubkové uložení PVSEK příčnými sondami. Upozorní je také na možnou odchylku +/- 30 cm mezi skutečným uložení PVSEK a polohovými údaji ve výkresové dokumentaci. Dále je upozorní, aby ve vzdálenosti nejméně 1,5 m od krajních vedení vyznačené trasy PVSEK nepoužívali žádných mechanizačních prostředků nebo nevhodného nářadí, a aby při provádění prací v těchto místech dbali nejvyšší opatrnosti.

f) Při zjištění zásadního rozporu mezi údaji v projektové dokumentaci a skutečností zastaví práce a věc oznámí zaměstnanci společnosti Telefonica O2 Czech Republic, a.s., pověřeného ochranou sítě Marek Ponča (tel.: 596 686 215, 602 764 071), (dále jen "POS"). V prováděných pracech je oprávněn pokračovat až po projednání a schválení dalšího postupu, stanoveného POS.

g) Při provádění zemních prací v blízkosti PVSEK postupuje tak, aby nedošlo ke změně hloubky uložení nebo prostorového uspořádání komunikační sítě. Odkryté vedení je povinen zabezpečit proti poškození, odcizení a prověšení.

h) V místech, kde úložný kabel vystupuje ze země do budovy, rozváděče, na sloup apod. je povinen vykonávat zemní práce velmi opatrně kvůli ubývajícímu krytí nad PVSEK. Výkopové práce v blízkosti sloupů PVSEK je povinen provádět v takové vzdálenosti, aby nedošlo k narušení jejich stability (Nařízení vlády č.591/2006 Sb., § 3 bod b.1., příloha č. 3 kap.IV. čl.3.a 4.).

i) Dojde-li při provádění zemních prací k odkrytí PVSEK, je povinen vyzvat POS ke kontrole vedení před zakrytím. Až po následné kontrole je oprávněn provést zához.

j) Pomocná zařízení (patníky, kontrolní měřicí objekty, označníky, nadložní lana, uzemňovací soustavy, podpěry, stožáry, střešníky, konzoly apod.), které jsou součástí vedení, není oprávněn ani dočasně využívat k jiným účelům, a taková zařízení nesmí být dotčena ani přemístěna.

k) Trasu PVSEK mimo vozovku není oprávněn přejíždět vozidly nebo stavební mechanizací do doby, než bude vedení zabezpečeno proti mechanickému poškození. Způsob mechanické ochrany trasy PVSEK je povinen projednat s POS. Při přepravě vysokého nákladu nebo mechanizace pod trasou PVSEK je povinen respektovat výšku vedení nad zemí.

l) Na trase PVSEK (včetně ochranného pásma) není oprávněn měnit niveletu terénu, vysazovat trvalé porosty ani měnit rozsah a konstrukci zpevněných ploch (např. komunikací, parkovišť, vjezdů aj.).

m) Manipulační a skladové plochy je povinen zřizovat v takové vzdálenosti od PVSEK, aby se při výkonu prací v těchto prostorách nemohly osoby ani mechanizace přiblížit k vedení na vzdálenost menší než 1 m (čl. 275, ČSN 34 2100).

n) Je povinen obrátit se na POS v průběhu stavby, a to ve všech případech, kdyby i nad rámec těchto podmínek ochrany mohlo dojít ke střetu stavby se SEK.

o) Je povinen každé zjištěné, nebo způsobené poškození, případně odcizení vedení SEK neprodleně oznámit Poruchové službě společnosti Telefonica O2 Czech Republic, a.s.. na telefonní číslo 800 184 084.

Vyjádření je platné pouze pro zájmové území určené a vyznačené Žadatelem, jakož i pro důvod k *Vyjádření* stanovený Žadatelem.

V případě, že budou zemní práce zahájeny po uplynutí doby platnosti tohoto *Vyjádření*, nelze toto *Vyjádření* použít jako podklad pro vytyčení a je třeba požádat o vydání nového *Vyjádření*.

Telefonica O2 Czech Republic, a.s., IČ 60193336, DIČ CZ60193336, se sídlem Za Brumlovkou 266/2, 140 22 Praha 4 – Michle, zapsaná v Obchodním rejstříku vedeném Městským soudem v Praze, sp.zn.: oddíl B, vložka 2322	2/3
Adresa pracoviště: 1. Máje 3, 709 05, Ostrava - M.Hory, tel.: 800 255 255	
Adresa pro písemný styk: Telefonica O2 Czech Republic, a.s., P.O.Box 84, 130 11, PRAHA	
www.cz.o2.com/dokumentace	

Vyjádření pozbývá platnosti:

- Uplynutím vyznačené doby platnosti *Vyjádření*
- Změnou rozsahu zájmového území
- Změnou důvodu k *Vyjádření* uvedeného v Žádosti

Přílohy:

výřezy účelové mapy: 1 list
ostatní přílohy: 1 kus
celkem: 2

Žadatel se převzetím tohoto *Vyjádření* zavazuje, že poskytnuté informace a data použije pouze k účelu, pro který mu byly poskytnuty, že je nebude neoprávněně rozmnožovat, rozšiřovat, pronajímat, půjčovat či jinak využívat bez souhlasu poskytovatele a je si vědom své odpovědnosti vyplývající z obecně závazných právních předpisů při porušení těchto povinností.

Telefónica O2 Czech Republic, a.s., prohlašuje, že Žadateli byly pro jím určené a vyznačené zájmové území poskytnuty veškeré dostupné informace o síti elektronických komunikací společnosti Telefónica O2 Czech Republic, a.s.

Vyjádření vydala společnost Telefónica O2 Czech Republic, a.s. dne: 7. 9. 2009 v Frýdku Místku



Telefónica O2 Czech Republic, a.s.
Za Brumlovkou 266/2
140 22 Praha 4
DIČ: CZ 60193336

282

Vážená paní, vážený pane,
v případě Vašeho požadavku na vytyčení podzemního vedení sítě elektronických komunikací společnosti Telefónica O2 Czech Republic, a.s., se prosím obračejte na společnosti uvedené níže.

ALPROTEL GROUP s.r.o.

se sídlem: Dobrá 543, 739 51 Frýdek - Místek

Kontakt: Libor Kašperlík, 602 783 894, 558 641 184, fax. 558 641 133 kasperlik@alprotel.cz

GIS-STAVINVEX a.s.

se sídlem: Bučinská 1733, 735 41 Petřvald

Kontakt: Mgr. Petr Holešínský, 739 372 083, tel/fax. 596 541 102 ostrava@gis-stavinvox.cz

KATES, spol. s r.o.

se sídlem: Důlní 889, 735 35 Horní Suchá

Kontakt: Stanislav Knebl, 736 626 762, 596 426 011, fax. 596 426 010, knebl.kates@seznam.cz

Milan Kočvara

se sídlem: Osvoboditelů 1200, 742 21 Kopřivnice

Kontakt: Milan Kočvara, 602 729 527, fax. 558 658 004, vytyceni@seznam.cz

OPTOMONT, a.s.

se sídlem: Na Najmanské 915, 710 00 Ostrava

Kontakt: Filip Heczko, 721 521 807, 558 340 914, fax. 558 340 910, filip.heczko@optomont.cz

Sitel, spol. s r.o., oblast Ostrava

se sídlem: U studia 2253/28, 700 30 Ostrava-Zábřeh

Kontakt: Marie Walová, 606 761 923, 596 616 499, fax. 596 616 498, mwalova@sitel.cz

Slezskomoravské telekomunikace Opava spol. s r.o.,

se sídlem: Příčná 2828/10, 746 01 Opava

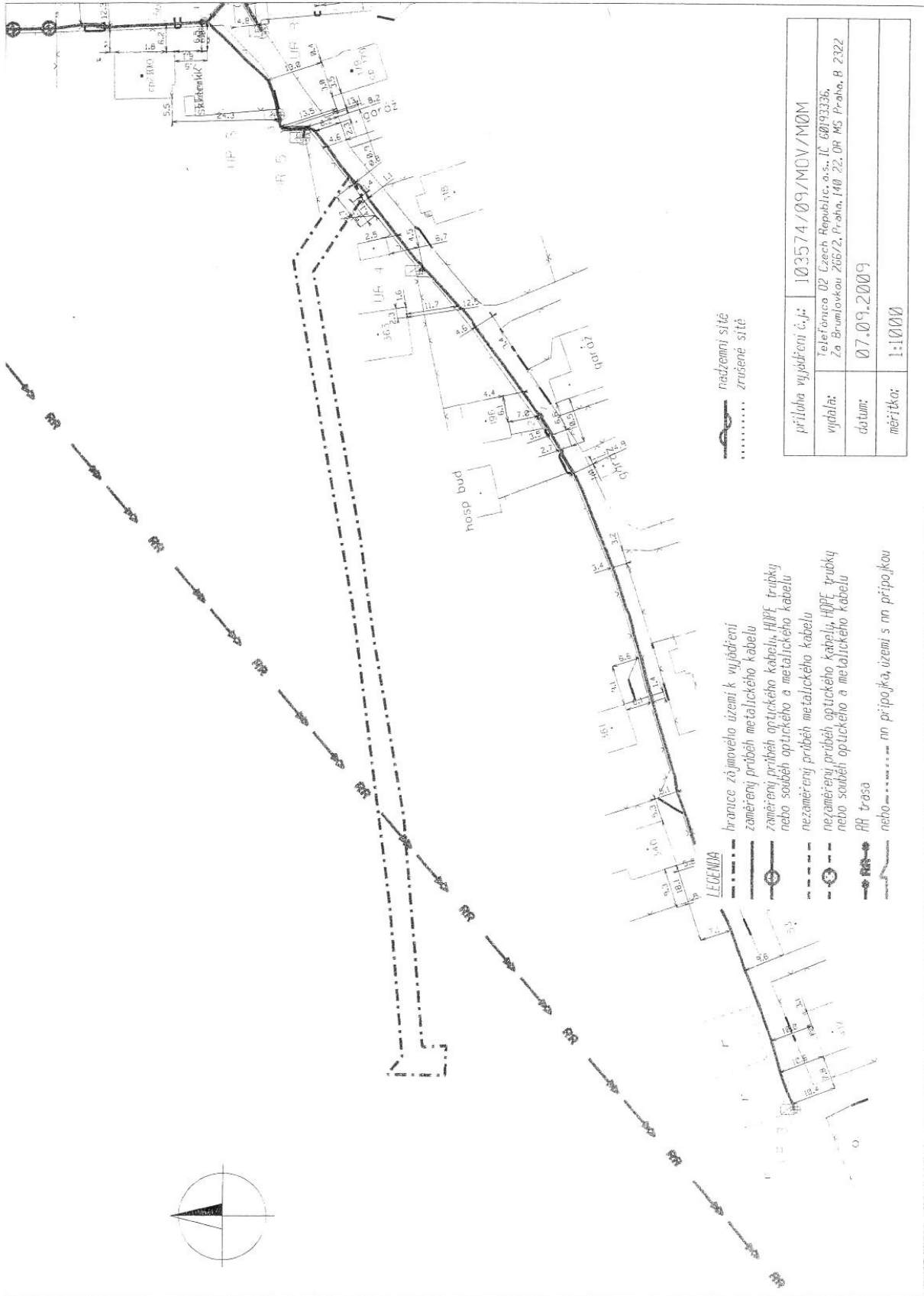
Kontakt: Jan Socha, 602 741 244 (zástup: Jan Fojtík, 602 774 138), fax. 553 622 652, jan.socha@smt.cz, jan.fojtik@smt.cz

Telefónica O2 Czech Republic, a.s., IČ 60193336, DIČ CZ60193336, se sídlem Za Brumlovkou 266/2, 140 22 Praha 4 –
Michle, zapsaná v Obchodním rejstříku vedeném Městským soudem v Praze, sp.zn.: oddíl B, vložka 2322

Adresa pracoviště: 1. Máje 3, 709 05, Ostrava - M.Hory, tel.: 800 255 255








Adresa pro písemný styk: Telefónica O2 Czech Republic, a.s., P.O.Box 84, 130 11, PRAHA

www.cz.o2.com/dokumentace



 nadzemní síť
 zrušené síť

priloha vyjádření č.j.:	103574/09/MOV/MOM
vydávata:	Telefonica O2 Czech Republic, a.s. IČ 60193336 Za Brumlovkou 266/2, Praha, 140 22, DP, MS, Praha, B 2322
datum:	07.09.2009
mřítko:	1:1000

- LEGENDA**
-  hranice zájmového území k vyjádření
 -  zaměřený pruhův metalického kabelu
 -  zaměřený pruhův optického kabelu, HDPF trubky nebo souběh optického a metalického kabelu
 -  nezaměřený pruhův metalického kabelu
 -  nezaměřený pruhův optického kabelu, HDPF trubky nebo souběh optického a metalického kabelu
 -  PR trasa
 -  nebo na přípojku, území s nn přípojkou



Novák Vít
Mgr. Vonzino
Sadová 609
738 01 Frýdek-Místek

naše značka
5717/09/151

vyřizuje
Milada Hanková

datum
17.09.2009

věc

Hrádek Kantor 3 RD, NNK

Obec: Hrádek
Ulice: Neuvedeno
K.ú. - p.č.: Hrádek-1992/1, 1993, 888/26, 892/3, 893, 895, PK888/5

Vaše značka: Neuvedeno

Stavebník:
ČEZ Distribuce, a.s., Teplická 874/8, 405 02 Děčín

Účel stanoviska:
veřejnoprávní projednání stavby

Po prostudování předložené žádosti k existenci sítě Vám sdělujeme, že v zájmovém prostoru DOJDE K DOTČENÍ ochranného pásma plynárenského zařízení místních sítí: STL - ID 23130,.....
Ochranné pásmo NTL, STL plynovodu a přípojek je v zastavěném území obce 1 m na obě strany od půdorysu. Předpokládaná hloubka uložení plynárenského zařízení cca 0,8 - 1,5 m.
Požadavky na zpracování projektové dokumentace v ochranném a bezpečnostním pásmu plynárenského zařízení provozovaného SMP Net, s.r.o. Ostrava

Poskytnuté údaje o poloze stávajících plynárenských zařízení lze použít POUZE PRO POTŘEBY ZPRACOVÁNÍ PROJEKTOVÉ DOKUMENTACE a nenahrazují stanovisko k projektové dokumentaci (dále jen PD). Informace o uložení plynárenských zařízení, případně další získané informace o těchto zařízeních smí být použity pouze pro uvedený účel a nesmí být poskytnuty třetí osobě ani dále jakýmkoliv způsobem šířeny a využívány.
Technické podmínky dotyku s plynárenským zařízením s námi projednejte a zpracujte do PD stavby.

Pro projekt doporučujeme plynárenské zařízení vytyčit na základě Vaší objednávky (viz kontaktní list), příp. ověřit jeho polohu sondami.
V případě Vašeho zájmu o digitální formu polohy plynárenských zařízení v zájmovém prostoru je možné požádat RWE Distribuční služby, s.r.o. odbor pořizování dat plynárenského majetku (viz kontaktní list).

PD ve které budou zakreslena plynárenská zařízení dle poskytnutých mapových nebo elektronických podkladů požadujeme předložit v měřítku 1:500, popř. 1:1000.
PD musí řešit vzájemný vztah nové projektované stavby a stávajícího plynárenského zařízení (okótováním a popisem v technické zprávě) ve smyslu zákona č. 458/2000 Sb. v jeho platném znění, ČSN EN 1594 a TPG 702 04, ČSN EN 12007 - 1/2/3/4, TPG 702 01, ČSN EN 12186 a ČSN 73 6005.

PD plynárenského zařízení, bude svým obsahem, členěním a značením odpovídat Příloze č. 1, Vyhlášky č. 499/2006, části A až F a 2. Inženýrské sítě.

RWE
Distribuční služby, s.r.o.

Plynárenská 499/1
657 02 Brno

T +420 532 221 111
F +420 545 578 571

E info_ds@rwe.cz

T www.rwe.cz

IČ: 27935311

DIČ: CZ27935311

Zápis do obchodního

rejstříku:

Krajský soud v Brně,

oddíl C, vložka 57165,

dne 26. 7. 2007

Bankovní spojení

ČSOB

Číslo účtu: 17837923



RWE Distribuční služby s.r.o. Vám stanovují k realizaci výše uvedené stavby tyto další podmínky Plynárenské zařízení je chráněno ochranným pásmem dle zákona č. 458/2000 Sb. ve znění pozdějších předpisů.

Při realizaci uvedené stavby budou dodrženy podmínky pro provádění stavební činnosti v ochranném pásmu plynárenského zařízení

- 1) za stavební činnosti se pro účely tohoto stanoviska považují všechny činnosti prováděné v ochranném pásmu plynárenského zařízení (tzn. i bezvýkopové technologie);
- 2) stavební činnosti v ochranném pásmu plynárenského zařízení je možné realizovat pouze při dodržení podmínek stanovených v tomto stanovisku. Nebudou-li tyto podmínky dodrženy, budou stavební činnosti, popř. úpravy terénu prováděné v ochranném pásmu plynárenského zařízení považovány dle § 68 odst. 6 zákona č. 670/2004 Sb. a zákona č. 458/2000 Sb. za činnost bez našeho předchozího souhlasu. Při každé změně projektu nebo stavby (zejména trasy navrhovaných inženýrských sítí) je nutné požádat o nové stanovisko k této změně.
- 3) před zahájením stavební činnosti v ochranném pásmu plynárenských zařízení bude provedeno vytyčení plynárenského zařízení. Vytyčení provede příslušná provozní oblast (viz kontaktní list). Žádost o vytyčení bude podána minimálně 7 dní před požadovaným vytyčením. Při žádosti uvede žadatel naši značku (číslo jednací) uvedenou v úvodu tohoto stanoviska. Bez vytyčení a přesného určení uložení plynárenského zařízení nesmí být stavební činnosti zahájeny. Vytyčení plynárenského zařízení považujeme za zahájení stavební činnosti v ochranném pásmu plynárenského zařízení. O provedeném vytyčení bude sepsán protokol.
- 4) bude dodržena ČSN 736005, ČSN 733050 TPG 702 04 - tab. 8, zákon č. 458/2000 Sb. ve znění pozdějších předpisů, případně další předpisy související s uvedenou stavbou.
- 5) pracovníci provádějící stavební činnosti budou prokazatelně seznámeni s polohou plynárenského zařízení, rozsahem ochranného pásma a těmito podmínkami.
- 6) při provádění stavební činnosti v ochranném pásmu plynárenského zařízení je investor povinen učinit taková opatření, aby nedošlo k poškození plynárenského zařízení nebo ovlivnění jeho bezpečnosti a spolehlivosti provozu. Nebude použito nevhodného nářadí, zemina bude těžena pouze ručně bez použití pneumatických, elektrických, bateriových a motorových nářadí.
- 7) odkryté plynárenské zařízení bude v průběhu nebo při přerušení stavební činnosti řádně zabezpečeno proti jeho poškození.
- 8) v případě použití bezvýkopových technologií (např. protlaku) bude před zahájením stavební činnosti provedeno obnažení plynárenského zařízení v místě křížení.
- 9) neprodleně oznámit každé i sebemenší poškození plynárenského zařízení (vč. izolace, signalizačního vodiče, výstražné fólie atd.) na telefon 1239.
- 10) před provedením zásypu výkopu v ochranném pásmu plynárenského zařízení bude provedena kontrola dodržení podmínek stanovených pro stavební činnosti v ochranném pásmu plynárenského zařízení a kontrola plynárenského zařízení. Kontrolu provede příslušná provozní oblast (viz kontaktní list). Žádost o kontrolu bude podána minimálně 5 dní před požadovanou kontrolou. Při žádosti uvede žadatel naši značku (číslo jednací) uvedenou v úvodu tohoto stanoviska. Povinnost kontroly se vztahuje i na plynárenská zařízení která nebyla odhalena. O provedené kontrole bude sepsán protokol. Bez provedené kontroly nesmí být plynovodní zařízení zasypáno.
- 11) plynárenské zařízení bude před zásypem výkopu řádně podsypáno a obsypáno těžkým pískem, zhutněno a bude osazena výstražná fólie žluté barvy, vše v souladu s ČSN EN 12007-1-4 TPG 702 01, TPG 702 04.
- 12) neprodleně po skončení stavební činnosti budou řádně osazeny všechny poklopy a nadzemní prvky plynárenského zařízení.
- 13) poklopy uzávěrů a ostatních armatur na plynárenském zařízení vč. hlavních uzávěrů plynu (HUP) na odběrném plynovém zařízení udržovat stále přístupné a funkční po celou dobu trvání stavební činnosti.
- 14) případně zřizování staveniště, skladování materiálu, stavebních strojů apod. bude realizováno



mimo ochranné pásmo plynárenského zařízení (není-li ve stanovisku uvedeno jinak),

15) bude zachována hloubka uložení plynárenského zařízení (není-li ve stanovisku uvedeno jinak),

16) při použití nákladních vozidel, stavebních strojů a mechanismů zabezpečit případný přejezd přes plynárenské zařízení uložení panelu v místě přejezdu plynárenského zařízení.

Za správnost předložené dokumentace a její soulad s platnými technickými předpisy plně zodpovídá její zpracovatel.

Stanovisko k předložené dokumentaci nenahrazuje případná další stanoviska k jiným částem stavby.

Ke změně stavby, která má přímý vliv na plynárenská zařízení včetně ochranných pásem, je nutno si vyžádat nové stanovisko.

Informace o uložení podzemních plynárenských zařízeních, případně další získané informace o těchto zařízeních smí být použity pouze pro uvedený účel a nesmí být poskytnuty třetí osobě ani dále jakýmkoliv způsobem šířeny a využívány.

Nebudou-li dodrženy podmínky obsažené v tomto stanovisku, bude stavební činnost a úpravy terénu prováděné v ochranném pásmu plynárenského zařízení považována podle § 68 ods. 5 a 6 zákona č. 458/2000 Sb. v platném znění, jako činnost bez našeho předchozího písemného souhlasu.

Toto stanovisko platí pouze pro území a stavební objekty vyznačené v předložené dokumentaci a to 12 měsíců ode dne jeho vydání.

V případě další korespondence nebo jednání (změna stavby) uvádějte naši značku (číslo jednací) a datum tohoto stanoviska.

Stanovisko bylo vydáno na základě plné moci udělené provozovatelem distribuční soustavy SMP Net, s.r.o.

Zpracoval:
Milada Hanková
technik plynárenských zařízení
pracoviště ROSS-Karviná
+420595142422
milada.hankova@rwe.cz

Přílohy:
Kontaktní list, Orientační snímek polohy plynárenského zařízení

Rozdělovník:
Neuvedeno

PROJEKTOVÉ A INŽENÝRSKÉ SLUŽBY, s.r.o.
Komenská 499/1
602 02 Brno
Hanková



RWE Distribuční služba, s.r.o.

Měřítko 1:800



Vytvořil: mhankova

Datum: 17.09.2009

Handwritten signature



Vít Novák
Sadová 609
738 01 Frýdek-Místek

VÁŠ DOPIS ZNAČKY / ZE DNE	NAŠE ZNAČKA	VYŘIZUJE / LINKA	MÍSTO ODESLÁNÍ / DNE
/ 1.09.2009	1023555833	Danuše Vobejdová /840 840 840	F-M / 10.09.2009

Vyjádření k existenci energetického zařízení společnosti ČEZ Distribuce, a.s.

Dovolte, abychom reagovali na Vaši žádost ze dne 1.09.2009, která se týkala akce „Hrádek Kantor 3RD, NNk“, na parc.č. 1992/1, 1993, 888/26, 892/3, 893, 895, PK888/5 kat. území Hrádek.

V zájmovém prostoru se **nachází** energetické zařízení v majetku ČEZ Distribuce, a.s., které je chráněno ochranným pásmem podle zákona č. 458/2000 Sb. § 46 nebo technickými normami, zejména ČSN EN 50110-1. Informativní zákres zasíláme v příloze.

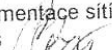
Rádi bychom Vás upozornili, že povinností stavebníka je zajistit ochranu zařízení energetické společnosti v rozsahu daném zákonem č. 458/2000 Sb., příslušnými technickými normami (ČSN), podnikovými normami energetiky (PNE) a příloženými podmínkami tak, aby se během stavební činnosti ani jejím následkem zařízení nepoškodilo. Stavebník odpovídá jak za škody na zařízení energetické společnosti, tak za škody vzniklé třetím osobám na zdraví a majetku.

Před zahájením jakýchkoli zemních prací proto zažádejte na naší Zákaznické lince 840 840 840 o vytyčení trasy podzemního silového zařízení, dodržte ochranné pásmo a podmínky pro práci v tomto ochranném pásmu.

Pokud dojde k obnažení kabelového vedení, kontaktujte prosím naši Zákaznickou linku 840 840 840. Pokud dojde k poškození energetického zařízení, kontaktujte prosím naši Poruchovou linku 840 850 860. Obě linky jsou Vám k dispozici 24 hodin denně, 7 dní v týdnu.

Platnost tohoto vyjádření je 1 rok ode dne vydání.

S pozdravem

Danuše Vobejdová
Technik Dokumentace sítí
v z. Jan Baroš 

Přílohy

- 1 x situace A4
- 2 x podmínky pro činnosti v ochranném pásmu

ČEZ Distribuce, a.s.

Děčín 4, Teplicka 874/8, PSČ 405 02 | Zákaznická linka 840 840 840. Linka pro hlášení poruch 840 850 860, fax 378 002 098, e-mail: info@cezdistribuce.cz, www.cezdistribuce.cz | IČ 27232425, DIČ CZ27232425 | bank. spoj. KB Praha 35-45445802670100 zapsána v obchodním rejstříku vedeném u Krajského soudu v Ústí nad Labem, oddíl B, složka 1704 | zastávací adresa pro zákazníky: Guldenerova 2577/19, PSČ 301 03, Plzeň



Poznámky:

- Legenda**
- Rozpočovací skříně nn
 - Přípojková skříně nn
 - Tech. úsek nn (podzemní)**
podzemní, vlastní
podzemní, CIZI
 - Tech. úsek nn (nadzemní)**
nadzemní, vlastní
nadzemní izolované, vlastní
nadzemní vše, CIZI
 - Podpěrný bod nn
 - Tech. úsek vn (podzemní)**
podzemní, vlastní
podzemní, CIZI
 - Tech. úsek vn (nadzemní)**
nadzemní, vlastní
nadzemní izolované, vlastní
nadzemní vše, CIZI
 - Podpěrný bod vn
 - Tech. úsek vvn (podzemní)**
podzemní, vlastní
podzemní, CIZI
 - Tech. úsek vvn (nadzemní)**
nadzemní, vlastní
nadzemní, CIZI
 - Podpěrný bod vvn





PODMÍNKY PRO PROVÁDĚNÍ ČINNOSTÍ V OCHRANNÝCH PÁSMECH NADZEMNÍCH VEDENÍ

Ochranné pásmo nadzemního vedení podle §46, odst. (3), Zák. č. 458/2000 Sb. je souvislý prostor vymezený svíslými rovinami vedenými po obou stranách vedení ve vodorovné vzdálenosti měřené kolmo na vedení, které činí od krajního vodiče vedení na obě jeho strany:

- a) u napětí nad 1 kV a do 35 kV včetně
 - pro vodiče bez izolace 7 metrů, (resp. 10 metrů u zařízení postaveného do 31. 12. 1994)
 - pro vodiče s izolací základní 2 metry,
 - pro závěsná kabelová vedení 1 metr,
- b) u napětí nad 35 kV do 110 kV včetně 12 metrů, (resp. 15 metrů u zařízení postaveného do 31. 12. 1994)

V ochranném pásmu nadzemního vedení je podle §46 odst. (8) a (9) **zakázáno**:

1. zřizovat bez souhlasu vlastníka těchto zařízení stavby či umisťovat konstrukce a jiná podobná zařízení, jakož i uskladňovat hořlavé a výbušné látky,
2. provádět bez souhlasu vlastníka zemní práce,
3. provádět činnosti, které by mohly ohrozit spolehlivost a bezpečnost provozu těchto zařízení nebo ohrozit život, zdraví či majetek osob,
4. provádět činnosti, které by znemožňovaly nebo podstatně znesnadňovaly přístup k těmto zařízením,
5. vysazovat chmelnice a nechávat růst porosty nad výšku 3 metry.

Pokud stavba nebo stavební činnost zasahuje do ochranného pásma nadzemního vedení, je třeba požádat o písemný souhlas vlastníka nebo provozovatele tohoto zařízení na základě §46, odst. (8) a (11) Zákona č. 458/00 Sb.

Nadzemní vedení nízkého napětí nejsou chráněna ochrannými pásmy. Při činnosti v jejich blízkosti je však třeba dodržovat minimální vzdálenost 1 metr od neizolovaných živých částí a pro stavby a konstrukce je třeba dodržet vzdálenosti dané v ČSN 33 3301.

V ochranných pásmech nadzemních vedení je třeba dále dodržovat následující podmínky:

1. Při pohybu nebo pracích v blízkosti elektrického vedení vysokého napětí se nesmí osoby, předměty, prostředky nemající povahu jeřábu přiblížit k živým částem - vodičům blíže než 2 metry (dle ČSN EN 50110-1)
2. Jeřáby a jim podobná zařízení musí být umístěny tak, aby v kterékoli poloze byly všechny jejich části mimo ochranné pásmo vedení a musí být zamezeno vyvrstvení lana.
3. Je zakázáno stavět budovy nebo jiné objekty v ochranných pásmech nadzemních vedení vysokého napětí.
4. Je zakázáno provádět veškeré pozemní práce, při kterých by byla narušena stabilita podpěrných bodů - sloupů nebo stožárů.
5. Je zakázáno upevňovat antény, reklamy, ukazatele apod. pod, přes nebo přímo na stožáry elektrického vedení.
6. Dodavatel prací musí prokazatelně seznámit své pracovníky, jichž se to týká, s ČSN EN 50 110-1.
7. Pokud není možné dodržet body č. 1. až 4., je možné požádat příslušný provozní útvar provozovatele o další řešení (zajištění odborného dohledu pracovníka s elektrotechnickou kvalifikací dle Vyhl. č. 50/79 Sb., vypnutí a zajištění zařízení, zaizolování živých částí, ...) pokud nejsou tyto podmínky již součástí jiného vyjádření ČEZ Distribuce, a.s. ke konkrétní stavbě.
8. V případě požadavku na vypnutí zařízení po nezbytnou dobu provádění prací je nutné o toto požádat do 25. dne měsíce *m-2* před požadovaným termínem na měsíc *m*. V případě vedení nízkého napětí je možné též požádat o zaizolování části vedení.

Případné nedodržení uvedených podmínek bude řešeno příslušným stavebním úřadem nebo nahlášeno Státní energetické inspekci v souladu s §93, Zákona č. 458/00 Sb. jako porušení zákazu provádět činnosti v ochranných pásmech dle §46 téhož zákona.



PODMÍNKY PRO PROVÁDĚNÍ ČINNOSTÍ V OCHRANNÝCH PÁSMECH PODZEMNÍCH VEDENÍ

Ochranné pásmo podzemních vedení elektrizační soustavy do 110 kV včetně a vedení řídicí, měřicí a zabezpečovací techniky je stanoveno v §46, odst. (5), Zák. č. 458/00 Sb. a činí 1 metr po obou stranách krajního kabelu kabelové trasy, nad 110 kV činí 3 metry po obou stranách krajního kabelu.

V ochranném pásmu podzemního vedení je podle §46 odst. (8) a (10) **zakázáno**:

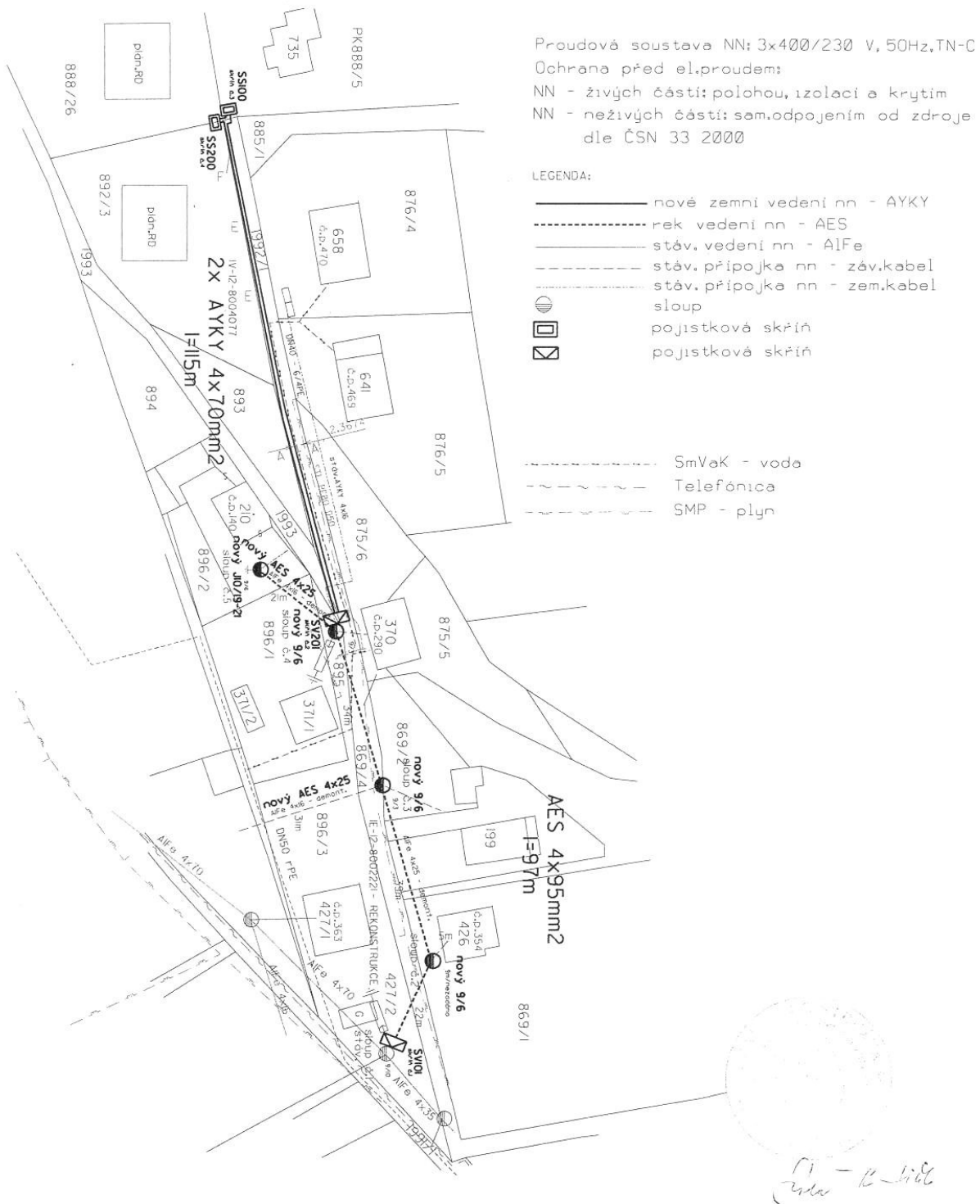
- a) zřizovat bez souhlasu vlastníka těchto zařízení stavby či umisťovat konstrukce a jiná podobná zařízení, jakož i uskladňovat hořlavé a výbušné látky,
- b) provádět bez souhlasu vlastníka zemní práce,
- c) provádět činnosti, které by mohly ohrozit spolehlivost a bezpečnost provozu těchto zařízení nebo ohrozit život, zdraví či majetek osob,
- d) provádět činnosti, které by znemožňovaly nebo podstatně znesnadňovaly přístup k těmto zařízením,
- e) vysazovat trvalé porosty a přejíždět vedení těžkými mechanizmy.

Pokud stavba nebo stavební činnost zasahuje do ochranného pásma podzemního vedení, je třeba požádat o písemný souhlas vlastníka nebo provozovatele tohoto zařízení na základě §46, odst. (8) a (11) Zákona č. 458/00 Sb.

V ochranných pásmech podzemních vedení je třeba dále dodržovat následující podmínky:

1. Dodavatel prací musí před zahájením prací zajistit vytyčení podzemního zařízení a prokazatelně seznámit pracovníky, jichž se to týká, s jejich polohou a upozornit na odchylky od výkresové dokumentace. **O vytyčení trasy podzemních sítí zažádejte na Zákaznické lince 840 840 840.**
2. Výkopové práce do vzdálenosti 1 metr od osy (krajního) kabelu musí být prováděny ručně. V případě provedení sond (ručně) může být tato vzdálenost snížena na 0,5 metru.
3. Zemní práce musí být prováděny v souladu s ČSN 73 3050 (zemní práce) a při zemních pracích musí být dodržena Vyhl. č. 324/90 Sb.
4. Místa křížení a souběhy ostatních zařízení se zařízeními energetiky musí být vyprojektována a provedena zejména dle ČSN 73 6005, ČSN EN 50 341-1,2, ČSN 33 3301, ČSN 34 1050 a ČSN 33 2000-5-52.
5. Dodavatel prací musí oznámit příslušnému provoznímu útvaru ČEZ Distribuce, a. s. zahájení prací minimálně 3 pracovní dny předem.
6. Při potřebě přejíždění trasy podzemních vedení vozidly nebo mechanizmy je třeba po dohodě s provozovatelem provést dodatečnou ochranu proti mechanickému poškození.
7. Je zakázáno manipulovat s obnaženými kabely pod napětím. Odkryté kabely musí být za vypnutého stavu řádně vyvěšeny, chráněny proti poškození a označeny výstražnou tabulkou dle ČSN 34 3510.
8. Před záhozem kabelové trasy musí být provozovatel kabelu (příslušný provozní útvar ČEZ Distribuce, a.s.) vyzván ke kontrole uložení. Pokud tato organizace provádějící zemní práce neprovede, vyhrazuje si ČEZ Distribuce, a.s právo nechat inkriminované místo znovu odkrýt.
9. Při záhozu musí být zemina pod kabely řádně udusána, kabely zapískovány a provedeno krytí proti mechanickému poškození.
10. Bez předchozího souhlasu je zakázáno snižovat nebo zvyšovat vrstvu zeminy nad kabelem.
11. Každé poškození zařízení ČEZ Distribuce, a.s musí být okamžitě nahlášeno příslušnému provoznímu útvaru (v mimopracovní době případně na poruchovou linku tel. 840 850 860 nebo zákaznickou linku tel. 840 840 840).
12. Ukončení stavby musí být neprodleně ohlášeno příslušnému provoznímu útvaru.
13. **Po dokončení stavby ČEZ Distribuce, a.s nesouhlasí s vyhlášením ochranného pásma nových rozvodů, které jsou budovány, protože se již jedná o práce v ochranném pásmu zařízení ČEZ Distribuce, a.s.. Případné opravy nebo rekonstrukce na svém zařízení nebude ČEZ Distribuce, a.s. provádět na základě souhlasu s činnostmi v tomto ochranném pásmu.**

Případné nedodržení uvedených podmínek bude řešeno příslušným stavebním úřadem nebo nahlášeno Státní energetické inspekci v souladu s §93, Zákona č. 458/00 Sb. jako porušení zákazu provádět činnosti v ochranných pásmech dle §46 téhož zákona.



Proudová soustava NN: 3x400/230 V, 50Hz, TN-C
 Ochrana před el.proudem:
 NN - živých částí: polohou, izolací a krytím
 NN - neživých částí: sam.odpojením od zdroje
 dle ČSN 33 2000

- LEGENDA:
- nové zemní vedení nn - AYKY
 - - - rek vedení nn - AES
 - stáv. vedení nn - AIFe
 - - - stáv. přípojka nn - záv.kabel
 - - - stáv. přípojka nn - zem.kabel
 - sloup
 - pojistková skříň
 - ▣ pojistková skříň

- - - SmVek - voda
- - - Telefónica
- - - SMP - plyn



Investor:	ČEZ Distribuce, a.s.	Stupeň:	DŮR, DSP	V.I.T. - Vít Novák	
Měřítko:	1:1000	Datum:	02/2010		
Formát:	A4	Číslo zakázky:	IV4077, IE2221	Vypracoval:	Mgr.Rostislav Vanzino
Název akce:	Hrádek Kantor 3RD, NNK, NNV			Odpovědný projektant:	Vít Novák
Název výkresu:	SITUACE			Podpis:	<i>[Signature]</i>
				Číslo výkresu:	1

Handwritten note:
 11-12-1166
 Zada