


















LEGENDA

-  hranice řešeného území
-  hranice zastavěného území k 01.06.2018
-  hranice ploch a pozemků - závazná
-  hranice ploch a pozemků - směrná
-  označení ploch a pozemků v řešeném území
-  hranice veřejného prostranství - mimo řešené území
-  plochy a pozemky smíšené obytné
-  plochy a pozemky veřejných prostranství - veřejná zeleň
-  plochy a pozemky veřejných prostranství (MOK+TI)
-  plochy a pozemky smíšené obytné / veř. prostranství (MOK+TI)
-  pozemky stávajícího využití (smíšené obytné) / s objektem
-  místní obslužné komunikace
-  dopravní napojení řešeného území na širší území
-  dopravní obsluha vybraných pozemků / parcel
-  stavební čára
-  plochy a pozemky smíšené obytné nezastavitelné
-  plochy a pozemky se stíženou zastavitelností (50 m od hranice lesa)

<b>ÚZEMNÍ STUDIE HRÁDEK PLOCHA Z55</b>		<b>PALACKÝ</b> <small>ING. ARCH. ALEŠ PALACKÝ VĚNCLIKOVA 48/63 700 30 OSTRAVA - VÝŠKOVICE IČ 13646648 - E-MAIL: projekt@palacky.eu</small>	
<b>B.3 - VÝKRES PODMÍNEK PROSTOROVÉHO USPOŘÁDÁNÍ</b>			
ZODP. PROJEKTANT	ING. ARCH. ALEŠ PALACKÝ	MĚŘITKO	1 : 1 000
POŘIZOVATEL	OBEČNÍ ÚŘAD HRÁDEK	DATUM	06 / 2018
OBEČ	HRÁDEK	Č. VÝKRESU	<b>B.3</b>
KATASTRÁLNÍ ÚZEMÍ	HRÁDEK		