








LEGENDA

-  hranice řešeného území
-  hranice zastavěného území k 01.06.2018
-  hranice ploch a pozemků - závazná
-  plochy a pozemky smíšené obytné
-  plochy a pozemky veřejných prostranství - veřejná zeleň
-  plochy a pozemky veřejných prostranství (MOK+TI)
-  pozemky stávajícího využití (smíšené obytné) / s objektem

|  |                         |  |            |
|--|-------------------------|--|------------|
| <b>ÚZEMNÍ STUDIE HRÁDEK<br/>PLOCHA Z50</b> |                         | <b>PALACKÝ</b><br><small>ING. ARCH. ALEŠ PALACKÝ<br/>VENEČKOVÁ 429/3<br/>700 30 OSTRAVA - VÝŠKOVICE<br/>IČ 13646648 - E-MAIL: projekt@palacky.eu</small> |            |
| <b>B.2 - HLAVNÍ VÝKRES</b>                 |                         |  |            |
| ZODP. PROJEKTANT                           | ING. ARCH. ALEŠ PALACKÝ | MĚŘITKO  | 1 : 1 000  |
| POŘIZOVATEL                                | OBECNÍ ÚŘAD HRÁDEK      | DATUM  | 06 / 2018  |
| OBEC                                       | HRÁDEK                  | Č. VÝKRESU   | <b>B.2</b> |
| KATASTRÁLNÍ ÚZEMÍ                          | HRÁDEK                  |  |            |